Правила землепользования и застройки Хильдехаройского сельского поселения Итум-Калинского муниципального района Чеченской Республики

Карта зон с особыми условиями использования территорий.
Карта границ территорий объектов культурного наследия.

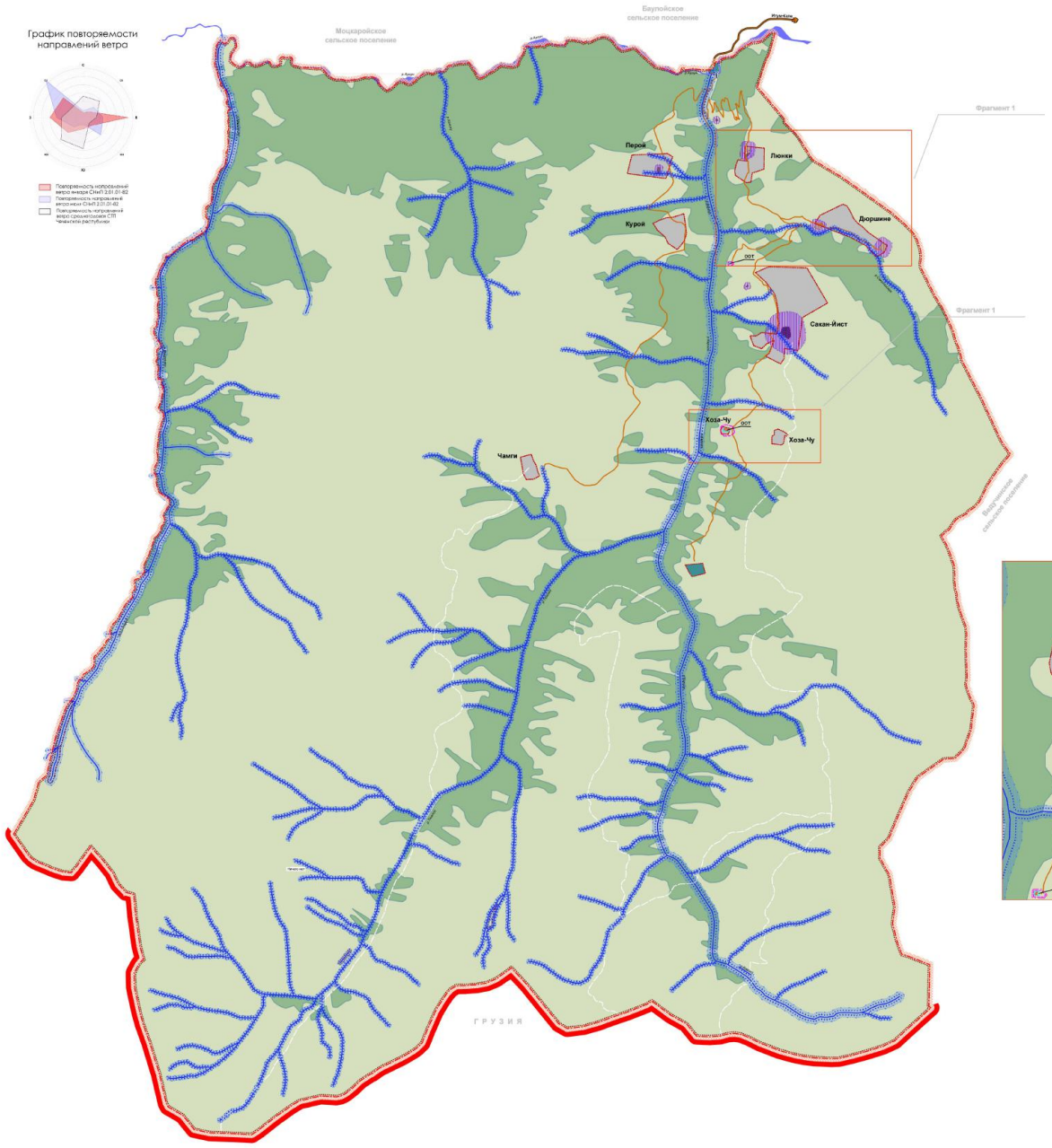

УСЛОВНЫЕ ОБОЗНАЧЕНИЯ

ГРАНИЦЫ

- Российской Федерации
- Сельского поселения
- Населенного пункта

ТРАНСПОРТНЫЕ КОММУНИКАЦИИ И СООРУЖЕНИЯ

- Автодорога регионального значения
- Автодорога местного значения
- Проселочные и полевые дороги
- Мост

ЗОНЫ С ОСОБЫМИ УСЛОВИЯМИ ИСПОЛЬЗОВАНИЯ ТЕРРИТОРИИ

- Прибрежная защитная полоса
- Водоохранные зоны
- Охранная зона памятников культурного наследия регионального значения
- Зона охраняемого природного ландшафта (ЗОЛ)
- Зона регулирования застройки и хозяйственной деятельности (ЗРЗ)
- Санитарно-защитные зоны предприятий, сооружений и иных объектов
- Граница Аргунского государственного историко-архитектурного и природного музея-заповедника
- ООТ — Объекты культурного наследия регионального значения

Фрагмент 1. М 1:10 000

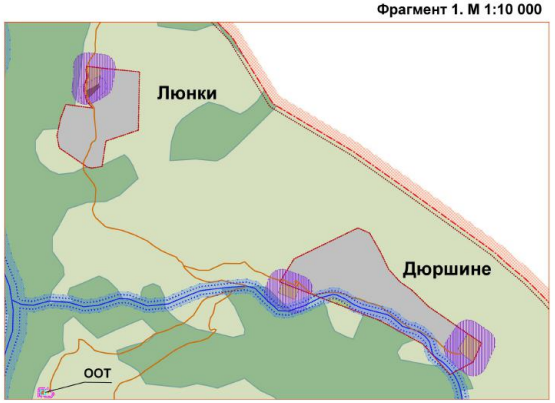

Фрагмент 2. М 1:10 000

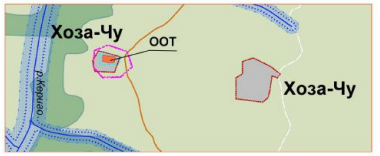

Примечание:
Территория Хильдехаройское сельского поселения входит в границы Аргунского государственного историко-архитектурного и природного музея-заповедника