Правила землепользования и застройки Тазбичинского сельского поселения Итум-Калинского муниципального района Чеченской Республики

Карта градостроительного зонирования.

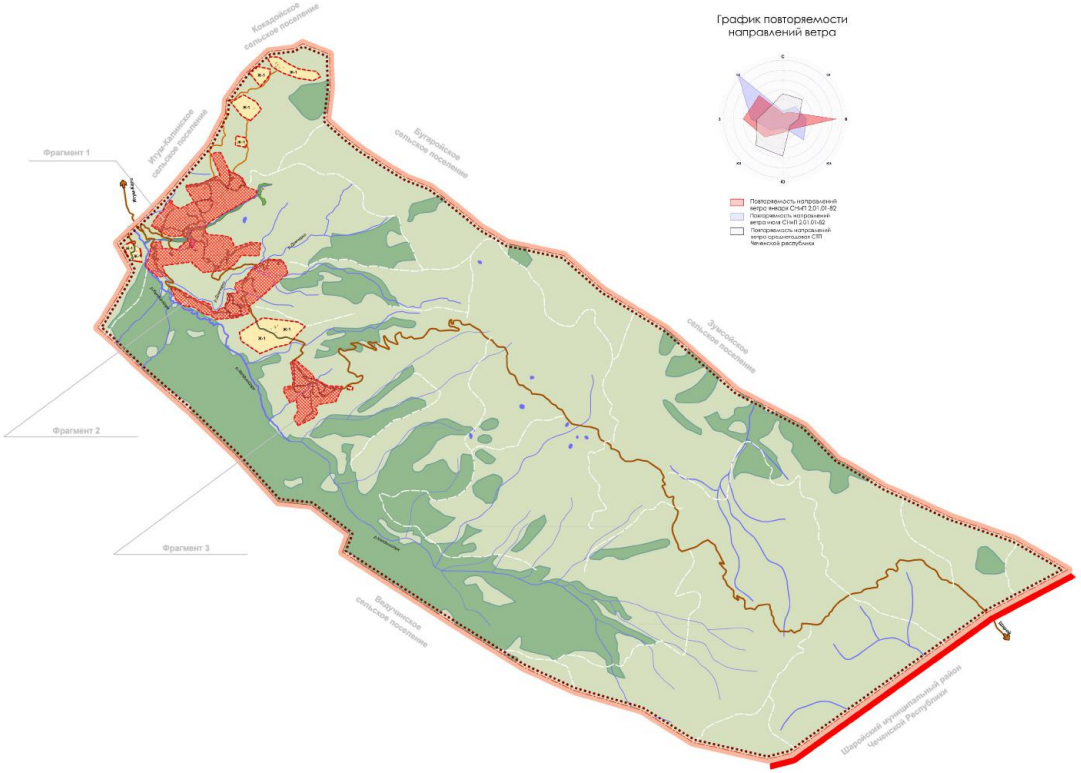

Фрагмент 1.
Населенный пункт Ассиновская.
М 1:5 000

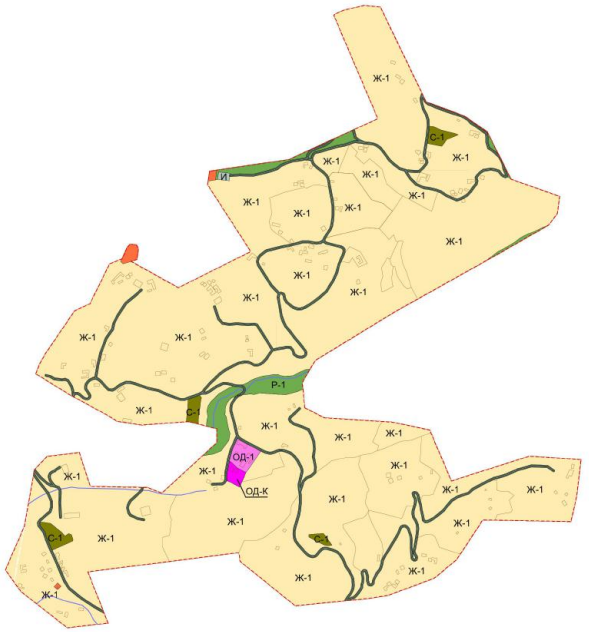

Фрагмент 2.
Населенный пункт Ассиновская.
М 1:5 000

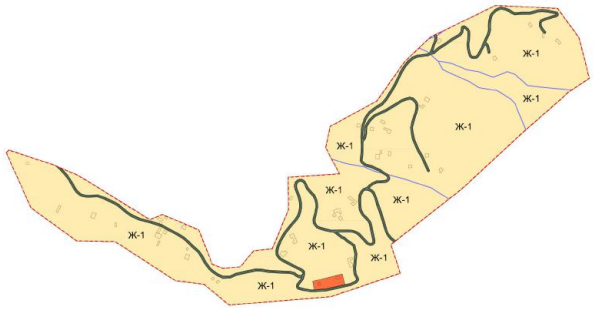

Фрагмент 3.
Населенный пункт Ассиновская.
М 1:5 000

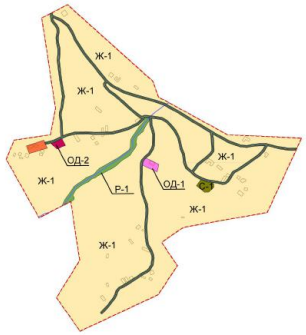

УСЛОВНЫЕ ОБОЗНАЧЕНИЯ

ГРАНИЦЫ

- Муниципального района
- Сельского поселения
- Населенного пункта

ТРАНСПОРТНЫЕ КОММУНИКАЦИИ И СООРУЖЕНИЯ

- Автодорога районного значения
- Автодорога местного значения
- Проселочные и полевые дороги

Территории, на которые градостроительные регламенты не устанавливаются:

- Зона водного фонда
- Зона лесного фонда
- Сельскохозяйственные угодья в составе земель сельскохозяйственного назначения
- Территория Аргунского государственного историко-архитектурного и природного музея-заповедника

Территории, на которые градостроительные регламенты не распространяются:

- Объекты культурного наследия регионального значения
- Территории общего пользования (улицы,проезды)

ТИПЫ ТЕРРИТОРИАЛЬНЫХ ЗОН

Жилые зоны:

- Ж-1 — Зона застройки индивидуальными жилыми домами

Общественно-деловые зоны:

- ОД-К — Комплексная общественно-деловая зона
- ОД-1 — Зона образования и просвещения
- ОД-2 — Зона культовых религиозных комплексов

Зона инженерной инфраструктуры:

- И — Зона объектов инженерной инфраструктуры

Зона специального назначения:

- С-1 — Зона кладбищ

Рекреационные зоны:

- Р-1 — Природно-рекреационная зона

Примечание:
Территория Тазбичинского сельского поселения входит в границы Аргунского государственного историко-архитектурного и природного музея-заповедника

Должность	Ф.И.О.	Подпись	Дата	Правила землепользования и застройки Тазбичинского с.п. Итум-Калинского муниципального района ЧР	Стадия	Лист	Листов
Ин. директор							
ГАП							
ГАП				Карта градостроительного зонирования Масштаб 1:25 000 Масштаб 1:5 000			