Правила землепользования и застройки Тазбичинского сельского поселения Итум-Калинского муниципального района Чеченской Республики

Карта зон с особыми условиями использования территорий.
Карта границ территорий объектов культурного наследия.

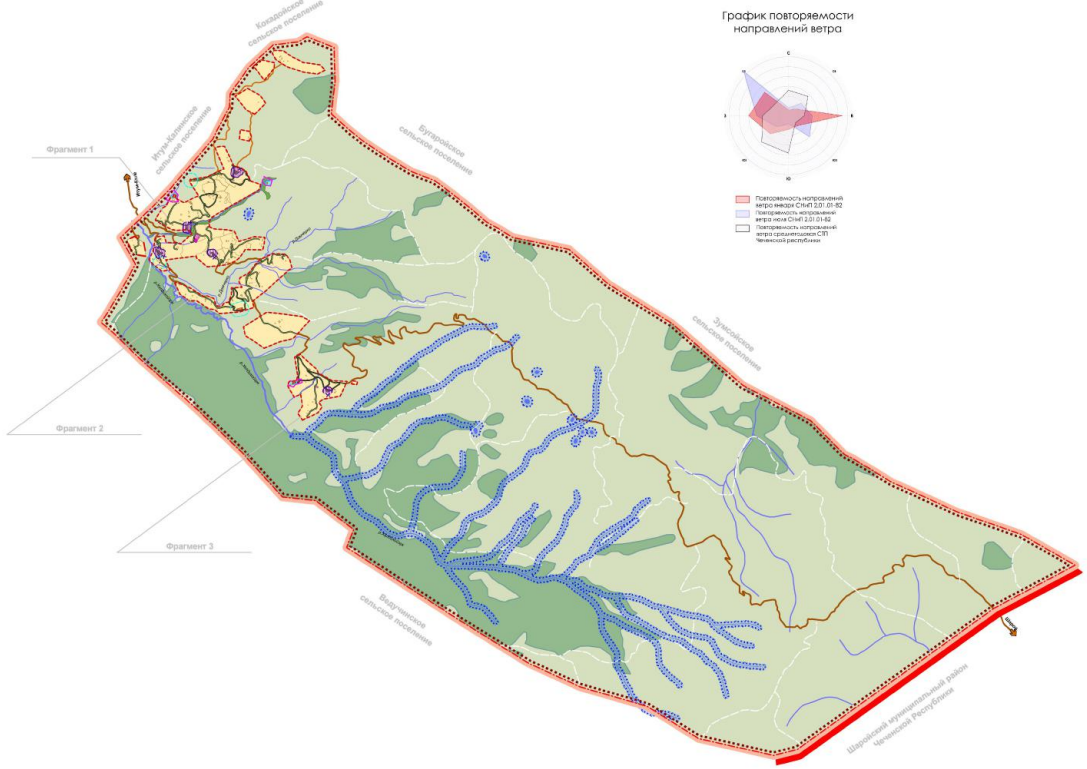

График повторяемости направлений ветра

Повторяемость направлений ветра январь СЧ=1.2,0 /1-62
Повторяемость направлений ветра июль СЧ=0.2,0 /1-62
Повторяемость направлений ветра среднегодовая СЧ1 Чеченской республики

Фрагмент 1.
Населенный пункт Тазбичи.
М 1:5 000

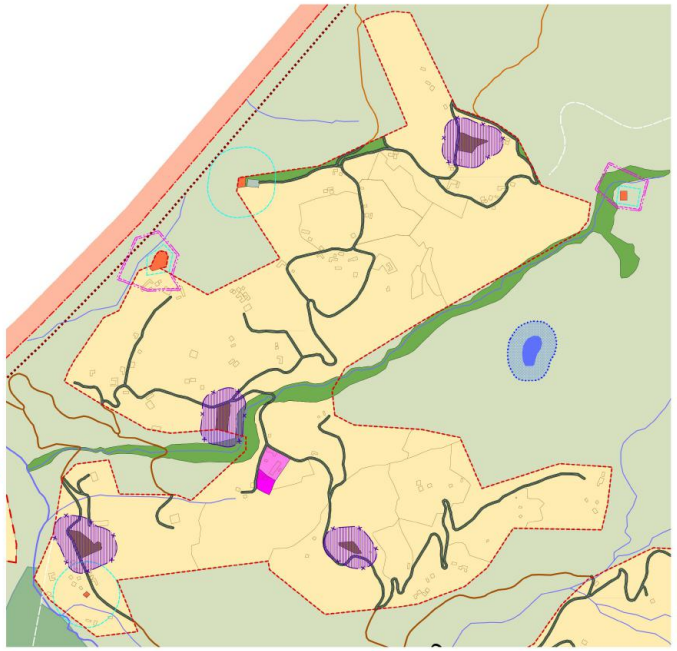

Фрагмент 2.
Населенный пункт Тазбичи.
М 1:5 000

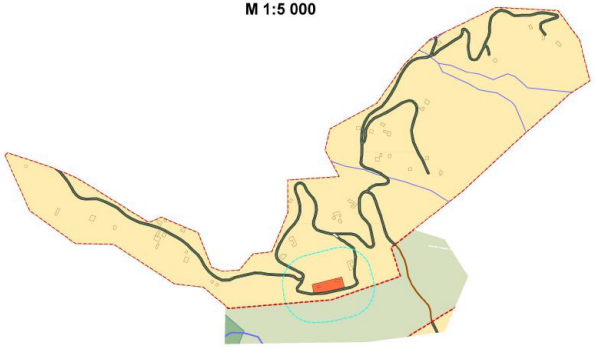

Фрагмент 3.
Населенный пункт Тазбичи.
М 1:5 000

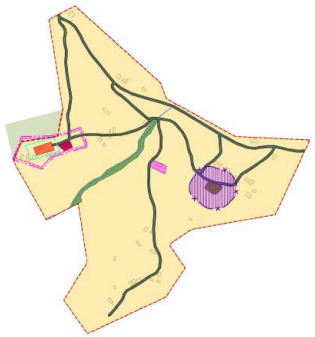

УСЛОВНЫЕ ОБОЗНАЧЕНИЯ

ГРАНИЦЫ

- Муниципального района
- Сельского поселения
- Населенного пункта

ТРАНСПОРТНЫЕ КОММУНИКАЦИИ И СООРУЖЕНИЯ

- Автодорога районного значения
- Автодорога местного значения
- Проселочные и полевые дороги

ЗОНЫ С ОСОБЫМИ УСЛОВИЯМИ ИСПОЛЬЗОВАНИЯ ТЕРРИТОРИИ

- Граница Аргунского государственного историко-архитектурного и природного музея-заповедника
- Прибрежная защитная полоса
- Водоохранные зоны
- Охранная зона памятников культурного наследия регионального значения
- Зона охраняемого природного ландшафта (ЗОЛ)
- Зона регулирования застройки и хозяйственной деятельности (ЗРЗ)
- Санитарно-защитные зоны предприятий, сооружений и иных объектов
- Территория объектов культурного наследия регионального значения

Примечание:
Территория Тазбичинского сельского поселения входит в границы Аргунского государственного историко-архитектурного и природного музея-заповедника