ПРАВИЛА ЗЕМЛЕПОЛЬЗОВАНИЯ И ЗАСТРОЙКИ

ЗУМСОЙСКОГО СЕЛЬСКОГО ПОСЕЛЕНИЯ ИТУМ-КАЛИНСКОГО МУНИЦИПАЛЬНОГО РАЙОНА ЧЕЧЕНСКОЙ РЕСПУБЛИКИ

КАРТА ЗОН С ОСОБЫМИ УСЛОВИЯМИ ИСПОЛЬЗОВАНИЯ ТЕРРИТОРИИ И ТЕРРИТОРИЙ ОБЪЕКТОВ КУЛЬТУРНОГО НАСЛЕДИЯ М 1 : 25 000, 5 000

СХЕМА ПОЛОЖЕНИЯ СЕЛЬСКОГО ПОСЕЛЕНИЯ В РАЙОНЕ

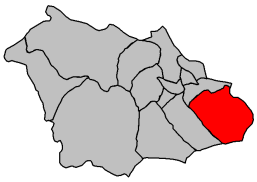

ЗУМСОЙСКОЕ СЕЛЬСКОЕ ПОСЕЛЕНИЕ М 1 : 10 000

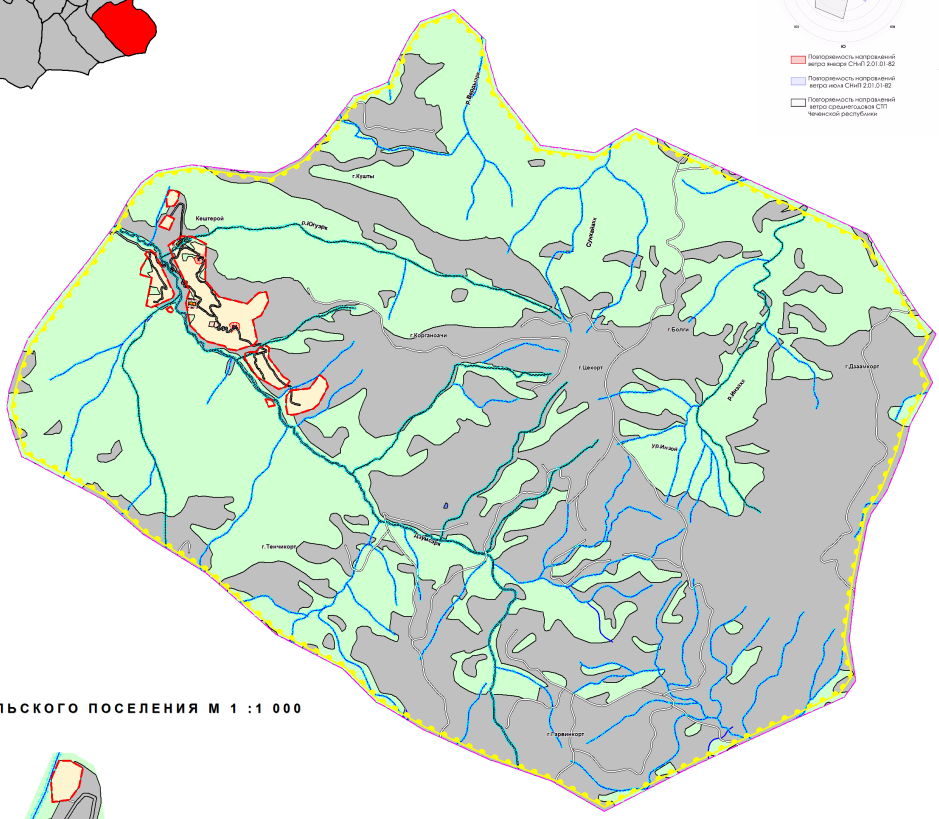

График повторяемости направлений ветра

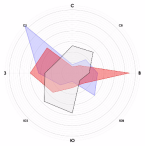

Повторяемость направлений ветра января СНиП 2.01.01-82

Повторяемость направлений ветра июля СНиП 2.01.01-82

Повторяемость направлений ветра среднегодовая СП1 Чеченской республики

ФРАГМЕНТ СЕЛЬСКОГО ПОСЕЛЕНИЯ М 1 :1 000



Границы

Граница сельского поселения

Граница населенного пункта.

ЗОНЫ С ОСОБЫМИ УСЛОВИЯМИ ИСПОЛЬЗОВАНИЯ ТЕРРИТОРИИ

Охранные зоны

Санитарно-защитные зоны

Водоохранная зона

ОСОБО ОХРАНЯЕМЫЕ ТЕРРИТОРИИ

Граница аргунского государственного историко-архитектурного и природный музей - заповедника

Территория объектов культурного наследия .

Изм.	Кол.	Лист	№ док.	Подп.	Дата	ПРАВИЛА ЗЕМЛЕПОЛЬЗОВАНИЯ И ЗАСТРОЙКИ ЗУМСОЙСКОГО СЕЛЬСКОГО ПОСЕЛЕНИЯ ИТУМ-КАЛИНСКОГО МУНИЦИПАЛЬНОГО РАЙОНА ЧЕЧЕНСКОЙ РЕСПУБЛИКИ КАРТА ЗОН С ОСОБЫМИ УСЛОВИЯМИ ИСПОЛЬЗОВАНИЯ ТЕРРИТОРИИ И ТЕРРИТОРИЙ ОБЪЕКТОВ КУЛЬТУРНОГО НАСЛЕДИЯ М 1 : 25 000, 5 000	Стадия	Лист	Листов
							ПЗ	1	1