ПРАВИЛА ЗЕМЛЕПОЛЬЗОВАНИЯ И ЗАСТРОЙКИ

МОЦКАРОЙСКОГО СЕЛЬСКОГО ПОСЕЛЕНИЯ ИТУМ-КАЛИНСКОГО МУНИЦИПАЛЬНОГО РАЙОНА ЧЕЧЕНСКОЙ РЕСПУБЛИКИ

КАРТА ГРАДОСТРОИТЕЛЬНОГО ЗОНИРОВАНИЯ

График повторяемости направлений ветра

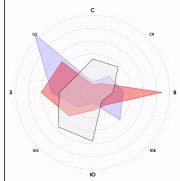

Повторяемость направлений ветра январь СНиП 2.01.01-82

Повторяемость направлений ветра июля СНиП 2.01.01-82

Повторяемость направлений ветра среднегодовая СП Чеченской республики

СХЕМА РАСПОЛОЖЕНИЯ СЕЛЬСКОГО ПОСЕЛЕНИЯ В РАЙОНЕ

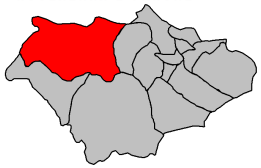

ФРАГМЕНТ СЕЛЬСКОГО ПОСЕЛЕНИЯ (НИКАРОЙ) М 1 :1 000

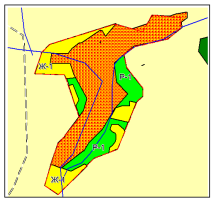

ЗУМСОЙСКОЕ СЕЛЬСКОЕ ПОСЕЛЕНИЕ М 1 : 25 000

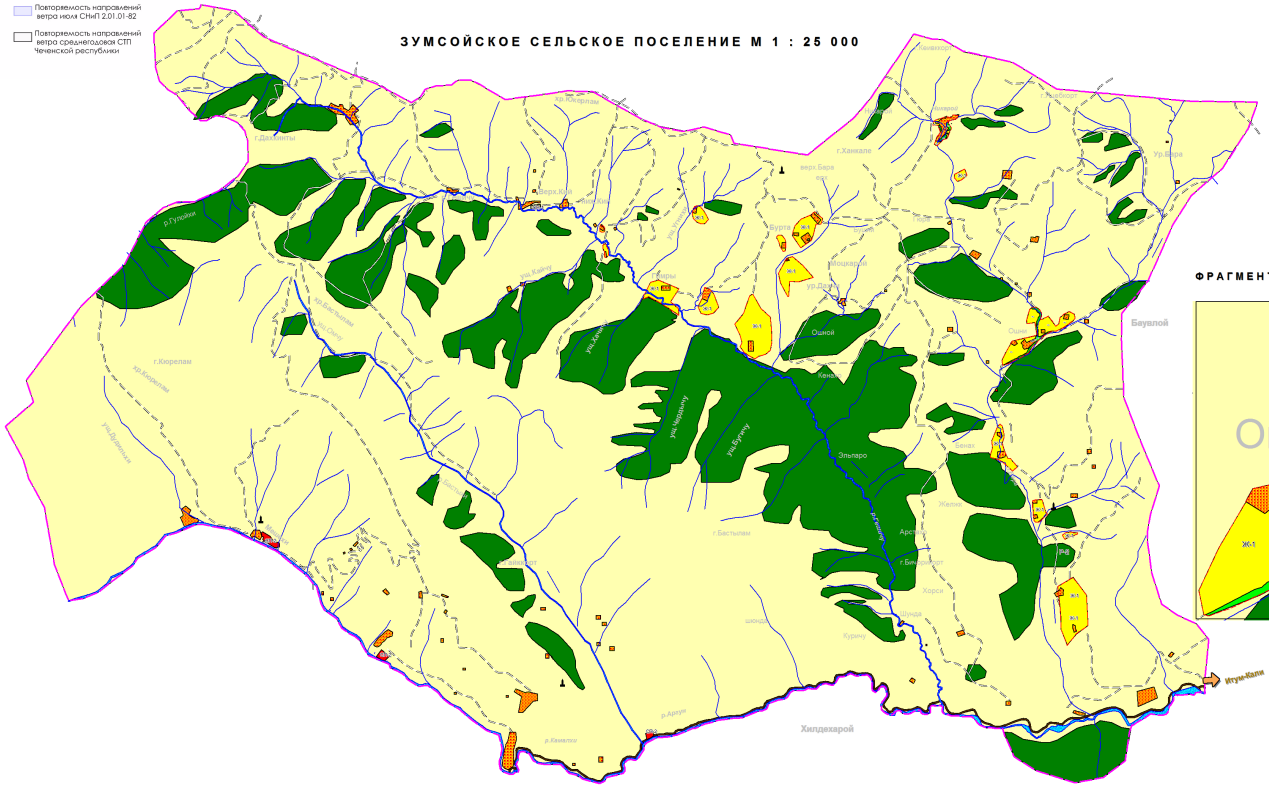

Границы

Граница сельского поселения

Граница населенного пункта

ТИПЫ ТЕРРИТОРИАЛЬНЫХ ЗОН

Жилые зоны

Ж-1 — Зона индивидуальной усадебной жилой застройки

Общественно-деловые зоны:

ОДЗ-1 — Зона культовых и религиозных комплексов

Рекреационные зоны:

Р-1 — Природно-рекреационная зона

Зона специального назначения:

СПЗ-1 — Зона кладбищ

СПЗ-2 — Зона режимных объектов

Территории , на которой градостроительные регламенты не устанавливаются

Зона водного фонда

Зона лесного фонда

Сельскохозяйственные угодья в составе земель сельскохозяйственного назначения

Территория объектов культурного наследия .

ФРАГМЕНТ СЕЛЬСКОГО ПОСЕЛЕНИЯ (ОШНИ) М 1 :1 000

