# Правила землепользования и застройки Ведучинского сельского поселения Итум-Калинского муниципального района Чеченской Республики

## Карта градостроительного зонирования.

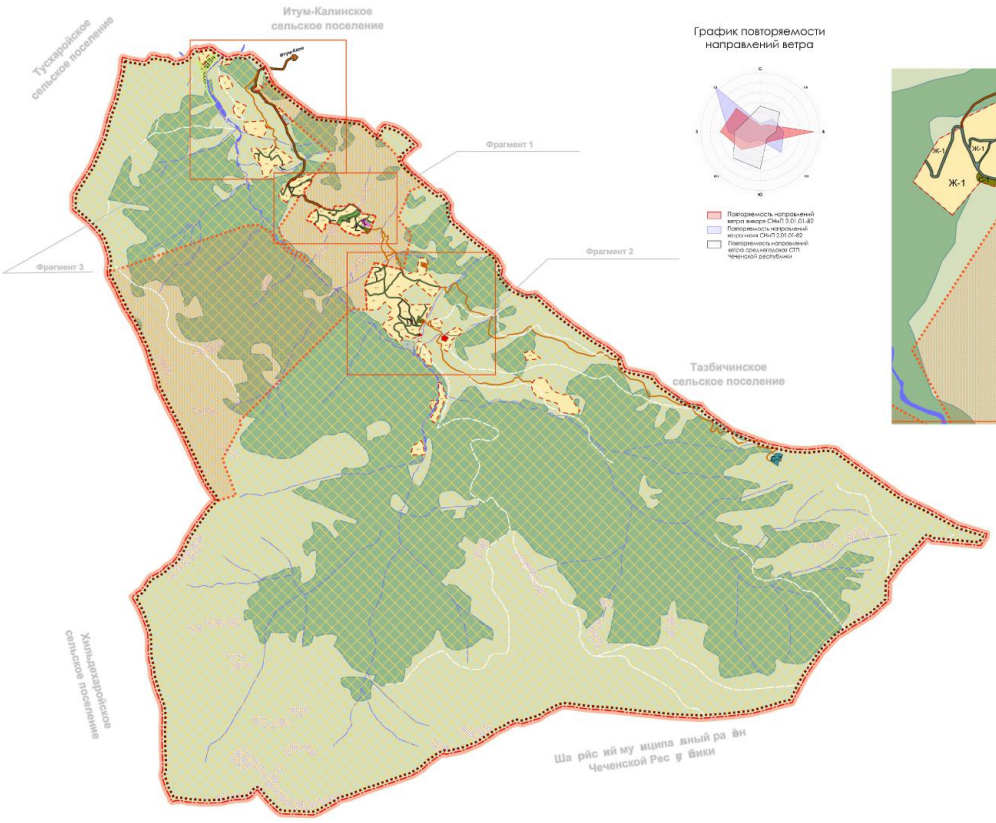





**Фрагмент 1.**
**Населенный пункт Ведучи.**
**М 1:5 000**

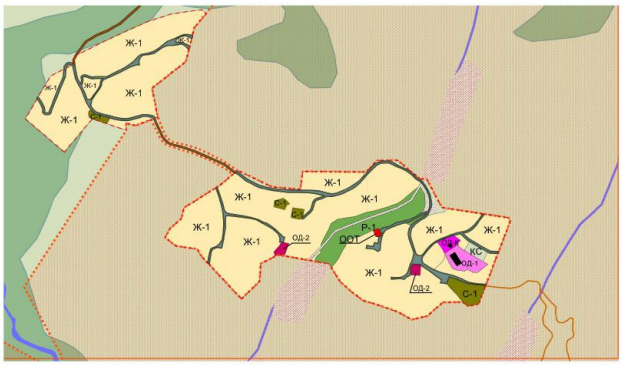


**Фрагмент 2.**
**Населенный пункт Ведучи.**
**М 1:10 000**




**Фрагмент 3.**
**Населенный пункт Ведучи.**
**М 1:10 000**

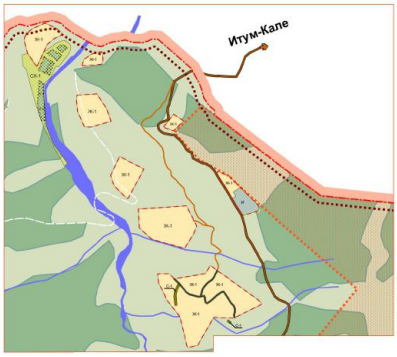


### УСЛОВНЫЕ ОБОЗНАЧЕНИЯ

**ГРАНИЦЫ**

- Сельского поселения
- Населенного пункта

**ТРАНСПОРТНЫЕ КОММУНИКАЦИИ И СООРУЖЕНИЯ**

- Автодорога регионального значения
- Автодорога районного значения
- Проселочные и полевые дороги

### ТИПЫ ТЕРРИТОРИАЛЬНЫХ ЗОН

**Жилые зоны:**

- Ж-1 — Зона застройки индивидуальными жилыми домами

**Общественно-деловые зоны:**

- ОД-Н — Комплексная общественно-деловая зона
- ОД-1 — Зона образования и просвещения
- ОД-2 — Зона культовых религиозных комплексов
- ОД-3 — Зона научно-исследовательского назначения

**Сельскохозяйственные зоны:**

- СХ-1 — Зона сельскохозяйственных предприятий

**Зона инженерной инфраструктуры:**

- И — Зона объектов инженерной инфраструктуры

**Зона специального назначения:**

- С-1 — Зона кладбищ
- С-2 — Зона режимных объектов

**Рекреационные зоны:**

- Р-1 — Природно-рекреационная зона

**Коммунально-складские зоны:**

- КС — Зона коммунально - складских территорий

**Территории, на которые градостроительные регламенты не устанавливаются:**

- Зона водного фонда
- Зона лесного фонда
- Сельскохозяйственные угодья в составе земель сельскохозяйственного назначения
- Территория туристско-рекреационной экономической зоны "Ведучи"
- Территория Аргунского государственного историко-архитектурного и природного музея-заповедника

**Территории, на которые градостроительные регламенты не распространяются:**

- ООТ — Объекты культурного наследия регионального значения
- Территории общего пользования (улицы,проезды)

**Примечание:**
Территория Ведучинского сельского поселения входит в границы Аргунского государственного историко-архитектурного и природного музея-заповедника

| Должность | Ф.И.О. | Подпись | Дата | Ведучинского с.п. Итум-Калинского муниципального района ЧР | Стадия | Лист | Листов |
|---|---|---|---|---|---|---|---|
| Ген. директор | | | | | | | |
| ГИП | | | | | | | |
| ГАП | | | | Карта градостроительного зонирования. Масштаб 1:20 000 Масштаб 1:5 000, 1:10 000 | | | |