1	Дошкольные образовательные организации	40	24	40 (До 100 мест)	60
2	Обще образовательные организации	120	100	При вместимости общеобразовательной школы 40 - 400 учащихся - 50 кв.м на 1 учащегося Размеры земельных участков увеличены на 30 % – в сельских поселениях, если для организации учебно-опытной работы не предусмотрены специальные участки на землях совхозов и колхозов	73

В сельской местности размещение общеобразовательных учреждений должно соответствовать нижеследующим требованиям: [1.3.].

Таблица 4. Нормативы пешеходной и транспортной доступности общеобразовательных учреждений

Ступень обучения	Радиус пешеходной доступности не более, км	Радиус транспортной доступности (в одну сторону) не более, мин
1	2	3
I	2	15
II-III	4	30

Предельный радиус обслуживания обучающихся II-III ступеней не должен превышать 15 км.

Ступени обучения:

I ступень - начальное общее образование (нормативный срок освоения 3-4 года);

II ступень - основное общее образование (нормативный срок освоения 5 лет);

III ступень - среднее (полное) общее образование (нормативный срок освоения 2-3 года).

Транспортному обслуживанию подлежат учащиеся сельских общеобразовательных учреждений, проживающие на расстоянии свыше 1 км от учреждения. Подвоз учащихся осуществляется на транспорте, предназначенном для перевозки детей.

Радиусы пешеходной и транспортной доступности образовательных учреждений в населенных пунктов Ведучинского сельского поселения указаны в таблице 4.

Таблица 5. Радиусы пешеходной и транспортной доступности образовательных учреждений

Населенный пункт	Наименование образовательного учреждения	Радиус пешеходной доступности, км	Радиус транспортной доступности (в одну сторону), мин
1	2	3	4

село Ведучи	МБОУ СОШ Ведучи	0,2-0,5	1
х. Гамахой	МБОУ СОШ Ведучи	0,5	4
х. Пелхашка	МБОУ СОШ Ведучи	2	10
х. Шокалой	МБОУ СОШ Ведучи	2,2	15
х. Мотучу	МБОУ СОШ Ведучи	0,8	5
х. Лагайти	МБОУ СОШ Ведучи	1,1	10
х. Атинпхьавта	МБОУ СОШ Ведучи	8,2	30
х. Колхадой	МБОУ СОШ Ведучи	1,8	15

Нормативы обеспеченности объектами культуры принимаются согласно [1.7.7] в соответствии с таблицей 6.

Для обеспечения доступности к услугам учреждений культуры в сельском поселении рекомендуется предусмотреть регулярное транспортное сообщение с интервалом движения не более 1 часа из населенных пунктов, не имеющих стационарных учреждений культуры – в те населенные пункты, в которых действуют муниципальные учреждения культуры.

Для обеспечения доступности услуг организаций культуры для жителей населенных пунктов не имеющих стационарных учреждений культуры, рекомендуется предусмотреть обслуживание передвижным многофункциональным культурным центром – 1 транспортная единица на муниципальный район (исходя из требований законодательства о формировании границ муниципального района с учетом транспортной доступности в течении одного дня).

Организационная структура библиотечного обслуживания сельских населенных пунктов должна предусматривать в административном центре сельского поселения общедоступную библиотеку с детским отделением, либо, при условии передачи полномочий по библиотечному обслуживанию на уровень муниципального района, филиал районной библиотеки с детским отделением [1.7.7.3].

Согласно [1.7.7.3, стр. 39] норматив обеспеченности библиотеками следующий: «Сельские массовые библиотеки при численности обслуживаемого населения: более 1 и до 2 тыс. населения – 6 – 7,5 тыс. ед. хранения на 1 тыс. чел.; более 2 и до 5 тыс. населения – 5 – 6 тыс. ед. хранения на 1 тыс. чел.»

С 01.01.2015 согласно ФЗ РФ от 06.10.2003 N 131-ФЗ «Об общих принципах организации местного самоуправления в Российской Федерации» организация библиотечного обслуживания населения сельских поселений перешла в ведение муниципальных районов. В связи с этим, при разработке градостроительной документации планирование размещения библиотек для сельских поселений осуществляется на уровне СТП муниципального района.

Для учреждений культуры типа музей допускается иметь 1 объект на сельское поселение [1.7.7.2, стр.39]

Для учреждений культуры клубного типа норматив обеспеченности: 150 мест на 1 тыс. чел. для сельского поселения с численностью населения от 1 до 2 тыс. чел.; 100 мест на 1 тыс. чел. для сельского поселения с численностью населения от 2 до 5 тыс. чел.

Таблица 6. Обеспеченность объектами культуры на территории Ведучинского сельского поселения

№ п/п	Наименование показателя	Значение показателя	Фактическое значение показателя по состоянию на 01.09.2017
1	2	3	4
2	Норматив обеспеченности библиотеками, тыс. единиц хранения на тыс. чел.	6	12,3
3	Норматив обеспеченности библиотек для населенных пунктов, являющихся административными центрами сельских поселений (общедоступных библиотек с детским отделением) Минимальных единиц на один населенный пункт	1	1
4	Норматив обеспеченности библиотек для населенных пунктов, сельских поселений с числом жителей от 500 чел. (филиалов общедоступных библиотек сельского поселения)	0	0
5	Норматив обеспеченности библиотек для населенных пунктов, сельских поселений с числом жителей до 500 чел. * (пунктов книговыдачи)	3	0
6	Норматив обеспеченности музеями	1 на поселение	1
7	Норматив обеспеченности клубами	150	-

Дополнительного строительства объектов культуры для нормативной обеспеченности населения поселения не требуется.

Физкультурно-спортивные сооружения сети общего пользования следует, как правило, объединять со спортивными объектами образовательных школ и других учебных заведений, учреждений отдыха и культуры с возможным сокращением территории

Физкультурно-спортивные сооружения сети общего пользования следует, как правило, объединять со спортивными объектами образовательных школ и других учебных заведений, учреждений отдыха и культуры с возможным сокращением территории Площадь сооружений рекомендуется исходя из норматива 350 кв.м. на 1 тыс. чел

Обеспеченность спортивным залом и бассейном для поселения численностью населения от 1 тысяч человек рекомендуется 75 кв. м на тысячу человек для спортивного зала и 100 м^2 для бассейна.

Таблица 7. Обеспеченность объектами физической культуры и спорта на территории Ведучинском сельского поселения

№ п/п	Наименование показателя	Значение показателя (площадь спортивных площадок и (или) мест на 1 тыс. чел.)	Минимальный размер земельного участка	Фактическое значение показателя по состоянию на 01.01.2017
1	2	3	4	5
1	Плоскостные спортивные сооружения, кв. м площади на тыс. чел.	350 кв.м.	350 кв.м.	0

2	Спортивные залы, кв. м площади пола на тыс. чел.	75 кв.м.	75 кв.м	0

На территории Ведучинского сельского поселения спортивный зал имеется в школе Ведучи. Оборудование спортивного зала достаточное, находится в удовлетворительном состоянии. Поселение не имеет муниципальных спортивных объектов и площадок.

2.2. Технико-экономические параметры существующих объектов социальной инфраструктуры поселения

Система социального обслуживания муниципального образования Ведучинском сельском поселении формируется с учетом следующих факторов: сложившихся коммуникационных связей, экономического и социально-культурного потенциала, особенностей системы расселения по территории, уровня развития транспортной сети, - и представлена следующими объектами.

Таблица 8. Обеспеченность населения основными учреждениями социального и культурно-бытового обслуживания по состоянию на 01.01.2017 г.

№ п/п	Наименование учреждений обслуживания	Единица измерения	Количество объектов, единиц
1	Общеобразовательные школы	объект	1
2	Спортивные залы при школах	объект	1
3	Сельский дом культуры	объект	1
4	Сельская библиотека	объект	1
5	Администрация	объект	1

По состоянию на 01.01.2017г. Администрация Ведучинского сельского поселения не имеет подведомственных организаций.

Образование и воспитание

Образовательная система – совокупность образовательных учреждений, призванных удовлетворить запросы жителей в образовательных услугах и качественном образовании.

Учреждения образования в сельском поселении представлены средней общеобразовательной школой.

Таблица 9. Перечень и характеристика объектов общего образования

№	Наименование учреждения	Адрес/контактная информация	Количество мест	Количество учащихся	Техническое состояние здания
1.	МБОУ «СОШ с.Ведучи	с.Ведучи, ул.Хачароева 7	60	40	хорошее

Детские дошкольные учреждения

По состоянию на 01.01.2017 г. на территории Ведучинского сельского поселения отсутствуют дошкольные образовательные учреждения, детей возят в - МБДОУ «Детский сад №1 «Цветы жизни» с.Итум-Кали Итум-Калинского муниципального района

Здравоохранение и социальное обеспечение

По состоянию на 01.01.2017 г. на территории Ведучинского сельского поселения отсутствует

ФАП (фельдшерско-акушерский пункт). Система здравоохранения представлена районной Итум-Калинской участковой больницей.

На территории Ведучинского сельского поселения отсутствуют аптечные пункты. Согласно [1.7.6.1] «Построение сети аптек, аптечных пунктов, аптечных киосков в сельской местности в первую очередь должно быть увязано с размещением поликлиник, амбулаторий, центральных районных и участковых больниц, фельдшерско-акушерских пунктов, а также с местами наибольшего скопления людей. В населенных пунктах, имеющих фельдшерско-акушерские пункты, следует открывать аптечные пункты при фельдшерско-акушерских пунктах».

На территории поселения в соответствие с указанными требованиями рекомендуется организовать дополнительно 1 аптечный пункт.

Таблица 11. Спортивные сооружения

На территории Ведучинского сельского поселения имеется 1 спортивное сооружение, спортивный зал при школе. На территории районного центра расположен спортивный зал при ДЮСШ Итум-Калинского муниципального района, местные жители пользуются данным спортивным залом.

Всестороннее развитие человеческого потенциала предусматривает активную пропаганду и формирование здорового образа жизни. Целью муниципальной политики в этой сфере будет являться вовлечение населения в систематические занятия физической культурой, спортом и туризмом. Реализация этой цели потребует развития неформального взаимодействия органов местного самоуправления поселения с общественными организациями и спонсорами в части привлечения внебюджетных финансовых ресурсов. Необходимы разработка и реализация новых подходов для расширения возможностей граждан для занятия спортом и туризмом, независимо от уровня их доходов.

Спортивные сооружения оснащены борцовскими коврами, теннисным столом, штангами, мелким спортивным инвентарем. В то же время наблюдается нехватка спортивного инвентаря.

Развитие физической культуры и спорта невозможно без наличия соответствующей материально-технической базы и основной ее составляющей – физкультурно-спортивных сооружений, отвечающих требованиям и нормативам, обеспечивающих потребность всех слоев населения в различных видах физкультурно-оздоровительных и спортивных занятий.

Учреждения культуры

Главной целью сферы культуры является предоставление жителям возможности получения необходимых культурных благ при обеспечении их доступности и многообразия и целенаправленное воздействие на личность для формирования определенных положительных качеств.

Таблица 12. Перечень и характеристика учреждений культуры

№	Наименование	Адрес/контактная информация	Вместимость/ занимаемая площадь	Техническое состояние
1.	Сельский дом культуры	с.Ведучи, ул.Хачироева	15 кв.м. 20 чел	Удовлет.
2.	Сельская библиотека	с.Ведучи, ул.Хачироева б/н	20 кв.м, 10 чел	Удовлет.

В учреждениях культуры созданы взрослые и детские коллективы, работают кружки для взрослых и детей различных направлений: танцевальные, музыкальные и т.д.

Одним из основных направлений работы является работа по организации досуга детей и подростков, это: проведение интеллектуальных игр, дней молодежи, уличных и настольных игр, различных спартакиад, соревнований по военно-прикладным видам спорта, Дни призывника, проведение единых социальных действий.

Задача в культурно-досуговых учреждениях - вводить инновационные формы организации досуга населения и увеличить процент охвата населения.

Проведение этих мероприятий позволит увеличить обеспеченность населения сельского поселения культурно-досуговыми учреждениями и качеством услуг.

Основные проблемы: Необходимо строительство зданий библиотек и детской музыкальной школы.

Социальное обслуживание.

В настоящее время на территории поселения работают работники МКЦСОН №5 на дому граждан пожилого возраста и инвалидов.

3. Прогнозируемый спрос на услуги социальной инфраструктуры (в соответствии с прогнозом изменения численности и половозрастного состава населения) в областях, образования, культуры, здравоохранения, культуры, физической культуры и массового спорта, с учетом объема планируемого жилищного строительства в соответствии с выданными разрешениями на строительство и прогнозируемого выбытия из эксплуатации объектов социальной инфраструктуры.

3.1 Направление демографической политики. Расчет перспективной численности населения.

В настоящее время на территории Ведучинского сельского поселения сохраняется численность населения на уровне 530-536 человек.

Улучшение демографической ситуации является стратегической целью, решение которой имеет кардинальное значение для перспектив социально-экономического развития поселения.

В качестве мер, направленных на повышение рождаемости, снижение смертности и общее улучшение демографической обстановки, относятся:

- поощрение более высокой рождаемости через экономические, социальные воздействия;
- применение мер адаптации в условиях сокращения и старения населения, а именно принятие мер по созданию условий для продления трудовой деятельности и благополучной жизни пожилых людей, так как сохранение населения – одна из форм демографического роста;
- рост обеспеченности гарантированным жильем семей с детьми;
- совершенствование медицинского обслуживания матери и ребенка.

На территории Ведучинского сельского поселения расположено 1 село и 7 хутора.

Население Ведучинского сельского поселения на 01.01.2017 года составляет – 536 человек.

№ п/п	Наименование населенных пунктов	Количество постоянных жителей
1.	село Ведучи	384
2.	х. Гамахой	32
3.	х. Пелхашка	12
4.	х. Шокалой	15
5.	х. Мотучу	28
6.	х. Лагайти	36
7.	х. Атинпхьавта	19
8.	х. Колхадой	10

Данные по численности населения за последние годы в Ведучинском сельском поселении представлены в таблице 13.

Таблица 13

Динамика численности населения Ведучинском сельского поселения

Показатель	2014	2015	2016	2017	2018	2019	2020	2002-2025	2026-2030	2031-2032
численность, чел.	490	516	527	536	560	610	650	730	810	960

Трудовые ресурсы, всего - 380 чел.;

- занятое трудоспособное население - 136 чел.;
- незанятое трудоспособное население – 244 чел.;
- 1/3 трудоспособного населения работает в разных городах и районах Чеченской Республики.

Выявлены следующие неблагоприятные тенденции: недостаточно высококвалифицированные кадры; отток молодых кадров в районы с более высоким уровнем оплаты.

Основным источником дохода большинства населения сельского поселения является личное подсобное хозяйство.

В рамках социального развития предполагается проведение программных мероприятий на федеральном и региональном уровнях по развитию личных подсобных хозяйств в поселении.

Потенциал сохранения и роста численности населения Ведучинского сельского поселения имеется, при условии улучшения качества жизни, улучшении условий труда, совершенствования системы здравоохранения, образования, социальной политики, привлечения инвестиций в экономику, увеличении рабочих мест развитие сельского хозяйства, при развитии самозанятости на условиях ЛПХ, фермерских хозяйств, улучшения жилищных условий и функционирования систем коммунальной инфраструктуры.

Населённые пункты Ведучинского сельского поселения расположены на расстоянии 5-6 км от - центра Итум-Калинского муниципального района. Самым отдаленным хутором является х. Атинпхьавта о (10,2 км). Автодорога регионального значения проходит по территории поселения. Некоторые населенные пункты находятся от нее в непосредственной близости.

3.2 Обоснование предложений по развитию социальной сферы.

Инвестиционная привлекательность территории Ведучинского сельского поселения находится на низком уровне в связи с отсутствием крупных производств, полезных ископаемых, слабо развитой социальной, коммунальной инфраструктурой.

Основными направлениями экономического развития поселения является сельское хозяйство на базе существующих сельхозпредприятий и рекреационная деятельность, обусловленная хорошими природными ресурсами поселения.

Рекреационные ресурсы в рекреационном хозяйстве выступают как условия рекреационной деятельности. Для того чтобы природные условия стали природными ресурсами, необходимы затраты общественного труда на их изучение, оценку и подготовку и доведение их до степени технологичности, необходимой для прямого использования в рекреационном хозяйстве.

Ресурсная база туризма основана на туристско - рекреационных ресурсах: совокупности природных и искусственно созданных объектов для развития туристического, оздоровительного бизнеса. Туристско-рекреационные ресурсы условно

подразделяются на две группы: природные и инфраструктурные. Динамичное развитие туристского бизнеса требует наличия обеих групп. Даже при высоких аттрактивных свойствах природных ресурсов (без наличия коммуникаций, средств связи, памятников культуры, искусства и др.) туристский бизнес для широкого круга потребителей невозможен. При этом, несмотря на свою социально-гуманную роль, туризм видоизменяет экологию. Снижение ущерба от воздействия индустрии туризма на экологию регулируется на государственном и международном уровнях за счет: экологического просвещения, ограничения туристско-рекреационной нагрузки на природные ресурсы, налогового регулирования.

Важнейшими характеристиками рекреационных ресурсов являются следующие:

- объем запасов (дебет минеральных вод; площадь рекреационных территорий; экскурсионный потенциал (в часах) туристских центров), необходимый для определения потенциальной емкости территориально-рекреационных комплексов, уровня освоенности, оптимизация нагрузок;
- площадь распространения ресурсов (размеры водоносных горизонтов, пляжей; лесистость, обводненность территории; границы устойчивого снежного покрова), позволяющая определить потенциальные рекреационные угодья, установить округа санитарной охраны;
- период возможной эксплуатации (продолжительность благоприятного климатического периода, купального сезона, залегание устойчивого снежного покрова), определяющий сезонность туризма, ритмичность туристских потоков;
- территориальная неподвижность большинства видов ресурсов, обуславливающая тяготение рекреационной инфраструктуры и потоков к местам их концентрации;
- сравнительно низкая капиталоемкость и невысокая стоимость эксплуатационных затрат, что позволяет достаточно быстро создавать инфраструктуру и получать социальный и экономический эффекты, а также самодеятельно использовать отдельные виды ресурсов;
- возможность многократного использования при соблюдении норм рационального природопользования и проведении необходимых мероприятий по рекультивации и благоустройству.

На территории поселения частично имеются перечисленные рекреационные условия и работа в направлении создания рекреационных ресурсов, в том числе улучшение социальной инфраструктуры, развитие туристических и паломнических маршрутов может способствовать увеличению инвестиционной привлекательности и экономическому росту.

Предложения по развитию социальной сферы включают мероприятия по строительству, расширению, реконструкции объектов социальной инфраструктуры.. Необходимость указанных мероприятий определяется на основании показателей обеспеченности населения объектами здравоохранения, общего и дошкольного образования, массового спорта и физической культуры.

В Программе оценивается уровень обеспеченности населения объектами социальной сферы.

Для определения необходимости проведения текущего или капитального ремонта учреждение либо ответственное лицо должно осуществлять контроль за техническим состоянием зданий и проводить для этого систематические осмотры. В Программе оценивается необходимость проведения капитальных ремонтов объектов, находящихся в собственности органов местного самоуправления Ведучинского сельского поселения. Мероприятия по остальным объектам представлены в рамках имеющейся информации.

3.3. Обоснование предложений по развитию образования

Дошкольное образование.

Как указано выше, уровень обеспеченности детей (от 1 до 6 лет) дошкольными учреждениями в сельских поселениях должен составлять не более 100 мест на тысячу жителей. Согласно генеральному плану в качестве нормативного принят показатель обеспеченности дошкольными учреждениями 40 мест на 1000 жителей. Для общеобразовательных учреждений – 165 мест на 1000 жителей.

Для достижения данного уровня обеспеченности в Ведучинском сельском поселении необходимо иметь в дошкольных учреждениях 60 мест - на первую очередь и 45 мест - на расчетный срок; в общеобразовательных учреждениях 203 мест - на первую очередь и 185 мест - на расчетный срок.

Как указывалось выше, норматив обеспеченности для общеобразовательными учреждениями в настоящее время составляет 100 мест /1000 человек.

Общее образование

При расчетном нормативе 120 мест на 1000 жителей, обеспеченность местами в общеобразовательных учреждениях Ведучинского сельского поселения составляет 60 мест на 1000 жителей. Требуемое количество мест в общеобразовательных учреждениях -150, фактическое количество мест - 100, посещает школу на момент разработки программы -153 человек.

Кроме этого, предложения по развитию образования предусматривают:

- совершенствование образовательного процесса в муниципальных учреждениях образования;
- кадровое обеспечение школы , создание условий для повышения квалификации педагогических кадров;
- оснащение школ учебным оборудованием;
- совершенствование системы дополнительного образования;
- развитие системы отдыха и оздоровления детей и подростков;
- стимулирование общеобразовательных учреждений, активно внедряющих инновационные программы.

В системе образования, согласно соответствующим программам, предусматривается:

- обеспечение образовательных учреждений различным учебным оборудованием и спортинвентарем;

В здании 2 этажа, имеется своя котельная, отапливается углем, подведены вода и канализация. Полностью оснащено сантехническим оборудованием. Крыша и подвал отвечают требованиям СанПиНов и пожарной безопасности. За школой закреплен участок земли, имеющий ограждение.

3.4.Обоснование предложений по развитию здравоохранения

Для достижения нормативных показателей рекомендуется расширение услуг существующих амбулаторно – поликлинических учреждений: увеличение проектного количества посещений и площади для оказания услуг. Площадь для оказания услуг в рамках нормативной обеспеченности недостаточная. Для достижения обеспеченности требуется проектный показатель посещений повысить до 60 посещений в сутки, увеличить площадь районной больницы, создать койко-места в количестве 20 при учреждениях здравоохранения.

Основным принципом территориальной организации здравоохранения в перспективе

является повышение уровня обеспеченности населения базовыми услугами здравоохранения и, в первую очередь, диагностическими услугами.

В перспективе в здравоохранении должна быть продолжена работа по повышению качественной эффективности функционирования отрасли, в частности, поэтапное реформирование сети учреждений здравоохранения, перераспределение части объемов медицинской помощи стационарного сектора в амбулаторный.

Догоспитальный этап должен расширяться, за счет роста числа посещений на одного жителя и совершенствования скорой и неотложной медицинской помощи. Для этого необходимы организационные преобразования на муниципальном уровне, переобучение кадров, материально-техническое переоснащение медицинских организаций. Необходимо предусмотреть повышение квалификации медицинского персонала лечебно-профилактических учреждений через систему аттестации и сертификации.

Первоочередные направления развития здравоохранения Ведучинском поселении следующие:

- укрепление и развитие материально-технической базы лечебно-профилактического учреждения;
- укомплектование учреждения здравоохранения квалифицированными медицинскими кадрами;
- обеспечение жильем медицинских работников;
- повышение уровня и качества оказания населению медицинской помощи
- переориентация оказания медицинской помощи населению поселения на амбулаторно-поликлиническое звено с сокращением случаев необоснованной госпитализации в круглосуточные стационары

Основными задачами в системе здравоохранения на период до 2032 года являются:

- оказание качественной медицинской помощи и качественного лечения населения;
- осуществление стабильного функционирования учреждения здравоохранения;
- развитие общедоступной медицинской помощи для всех жителей поселения.

3.5. Обоснование предложений по развитию культуры и искусства

Обеспеченность учреждениями культуры в поселении достаточная.

Учитывая, что развитие социально-культурной сферы является одним из главных факторов, определяющих создание полноценных условий труда, быта и отдыха населения, приоритетным направлением развития сферы социально-культурного обслуживания должно стать обеспечение жителей поселения наиболее полным комплексом услуг. Это потребует соответствующей реконструкции существующих зданий и сооружений в сфере культуры. .

Предложения по развитию культурно-бытового обслуживания населения предусматривают:

- расширение перечня видов услуг в сфере культуры и искусства;
- повышение качества предоставляемых услуг в данной сфере;
- кадровое обеспечение учреждений культуры;
- создание условий для повышения квалификации кадров;
- оснащение учреждений современным оборудованием.

На территории поселения имеются строения, отнесенные к памятникам архитектуры:

Согласно Федеральному Закону «Об объектах культурного наследия (памятниках истории и культуры) народов Российской Федерации» (ст. 13 п. 5): «Российская Федерация, субъекты Российской Федерации и муниципальные образования вправе за счет средств своих бюджетов оказывать финансовую поддержку мероприятий по сохранению находящихся в

собственности религиозных организаций объектов культурного наследия, включенных в единый государственный реестр объектов культурного наследия (памятников истории и культуры) народов Российской Федерации, и выявленных объектов культурного наследия религиозного назначения».

Установку информационных надписей и обозначений на объектах культурного наследия регионального значения (далее - информационные надписи и обозначения) осуществляют собственники объектов культурного наследия.

Информационные надписи и обозначения на выявленный объект культурного наследия, в отношении которого принято решение о включении его в реестр, устанавливаются в течение шести месяцев со дня включения в реестр.

3.6. Обоснование предложений по развитию физической культуры и массового спорта

Предложения по развитию культурно-бытового обслуживания населения предусматривают создание оптимальных условий для спортивного и физического совершенства, укрепления здоровья граждан, приобщения к спорту различных групп населения.

Необходимость развития физической культуры и спорта требует совершенствование условий для занятия физической культурой и спортом, что предусматривает:

- реконструкцию существующих зданий и сооружений;
- строительство новых объектов, позволяющих расширить перечень проводимых мероприятий и видов спортивных и физических занятий для населения;
- укрепление материально-технической базы.

В целях совершенствования системы культурно-бытового обслуживания и спорта необходимо осуществить оснащение спортивного зала современным спортивным оборудованием и инвентарем и организовать строительство детской площадки с устройством оборудования на территории районного парка и стадиона для занятия населения массовыми видами спорта и физической культурой.

4. Оценка нормативно-правовой базы, необходимой для функционирования и развития социальной инфраструктуры Ведучинского сельского поселения

Деятельность органов местного самоуправления (сельского поселения) на систему объектов образования, здравоохранения не распространяется. Вопросы системы образования на территории Ведучинского сельского поселения решаются органами местного самоуправления Итум-Калинского муниципального района и министерством образования и науки Чеченской Республики.

В данной программе указанные вопросы рассмотрены с позиции исполнения Генерального плана, согласно которому органы местного самоуправления сельских поселений проводят « утверждение генеральных планов поселения, правил землепользования и застройки, утверждение подготовленной на основе генеральных планов поселения документации по планировке территории.

4.1. Система объектов образования

Программа реализуется в соответствии со следующими законодательными и нормативными актами:

- Федеральный закон от 29.12.2012 N 273-ФЗ "Об образовании в Российской

Федерации"; Федеральный закон от 24.07.1998 N 124-ФЗ "Об основных гарантиях прав ребенка в Российской Федерации";

- Указ Президента РФ от 07.05.2012 N 597 "О мероприятиях по реализации государственной социальной политики";
- Указ Президента РФ от 07.05.2012 N 599 "О мерах по реализации государственной политики в области образования и науки".
- Требования предельной численности обучающихся, условиям размещения образовательных организаций, оборудованию и содержанию территорий, зданий, др. установлены нормами СанПиН 2.4.1.3049-13"Санитарно-эпидемиологические требования к устройству, содержанию и организации режима работы дошкольных образовательных организаций"
- СанПиН 2.4.2.2821-10 "Санитарно-эпидемиологические требования к условиям и организации обучения в общеобразовательных учреждениях",
- СанПиН 2.4.2.3286-15 "Санитарно-эпидемиологические требования к условиям и организации обучения и воспитания в организациях, осуществляющих образовательную деятельность по адаптированным основным общеобразовательным программам для обучающихся с ограниченными возможностями здоровья";
- Муниципальная программа «Развитие системы образования Итум-Калинского муниципального района».

4.2. Система объектов культуры

К вопросам местного значения сельского поселения в области культуры относятся [1ст. 14, п. 7.2, 11,12,13] :

7.2) создание условий для реализации мер, направленных на укрепление межнационального и межконфессионального согласия, сохранение и развитие языков и культуры народов Российской Федерации, проживающих на территории поселения, социальную и культурную адаптацию мигрантов, профилактику межнациональных (межэтнических) конфликтов; (п. 7.2 введен Федеральным законом от 22.10.2013 N 284-ФЗ)

11) организация библиотечного обслуживания населения, комплектование и обеспечение сохранности библиотечных фондов библиотек поселения;

(в ред. Федеральных законов от 31.12.2005 N 199-ФЗ, от 29.12.2006 N 258-ФЗ)

12) создание условий для организации досуга и обеспечения жителей поселения услугами организаций культуры;

13) сохранение, использование и популяризация объектов культурного наследия (памятников истории и культуры), находящихся в собственности поселения, охрана объектов культурного наследия (памятников истории и культуры) местного (муниципального) значения, расположенных на территории поселения; (п. 13 в ред. Федерального закона от 31.12.2005 N 199-ФЗ);

13.1) создание условий для развития местного традиционного народного художественного творчества, участие в сохранении, возрождении и развитии народных художественных промыслов в поселении; (п. 13.1 введен Федеральным законом от 31.12.2005 N 199-ФЗ). В области культуры действует нормативно – правовая база:

- Закон РФ от 9 октября 1992 г. N 3612-I "Основы законодательства Российской Федерации о культуре»;
- Федеральный закон от 29 декабря 2012 г. № 273 -ФЗ «Об образовании в Российской Федерации»;
- Указ Президента РФ от 24 декабря 2014 г. N 808 «Об утверждении Основ государственной культурной политики»;

- Федеральный закон от 25 июня 2002 г. N 73-ФЗ «Об объектах культурного наследия (памятниках истории и культуры) народов Российской Федерации»;
- Федеральный закон от 29 декабря 1994 г. N 78-ФЗ «О библиотечном деле»;
- Положение об Управлении по культуре и молодежной политике.

4.3. Система объектов физической культуры и массового спорта

К вопросам местного значения в области физической культуры и массового спорта относятся: обеспечение условий для развития на территории поселения, физической культуры, школьного спорта и массового спорта, организация проведения официальных физкультурно-оздоровительных и спортивных мероприятий поселения. Перечисленные полномочия органов местного самоуправления в области физической культуры и спорта закреплены в Федеральном законе от 06.10.2003 №131-ФЗ «Об общих принципах организации местного самоуправления в Российской Федерации» и Федеральном законе от 04.12.2007 №329-ФЗ «О физической культуре и спорте в Российской Федерации», При формировании местных бюджетов рекомендуется использовать Распоряжение Правительства РФ от 03.07.1996 №1063-р «О Социальных нормативах и нормах», в котором рекомендованы социальные нормативы и нормы, в том числе по отрасли «физическая культура и спорт».

Таким образом, имеющаяся и действующая в настоящее время нормативно-правовая база, как на федеральном, так и на муниципальном уровне позволяет обеспечить полноценное развитие инфраструктуры физической культуры и спорта на территории Итум-Калинского сельского поселения, а также способствует комплексному решению вопросов, связанных с распространением стандартов здорового образа жизни.

5. Перечень мероприятий (инвестиционных проектов) по проектированию, строительству и реконструкции объектов социальной инфраструктуры Ведучинского сельского поселения (сгруппированные по видам объектов социальной инфраструктуры) с указанием наименования, местоположения, технико-экономических параметров (вид, назначение, мощность (пропускная способность), площадь, категория и др.), сроков реализации в плановом периоде (с разбивкой по годам), ответственных исполнителей.

Таблица 14. Перечень мероприятий (инвестиционных проектов) по проектированию, строительству и реконструкции объектов социальной инфраструктуры Ведучинского сельского поселения **в сфере образования**

№ п/п	Наименование мероприятия (инвестиционного проекта)	Местоположение	Технико- экономические параметры	Сроки реализации	Наименование Программы, в которую включено (планируется включить) мероприятие (инвестиционный проект)	Ответственный исполнитель
	2		3	4	5	
1	Строительство детского сада	с. Ведучи	Строительство детского сада для обеспечения нормативной обеспеченности в учреждениях дошкольного образования	2018- 2020 гг	Генеральный план Ведучинского сельского поселения 2012-2032 гг.	Администрация Итум-Калинский муниципальный район

Таблица 15. Перечень мероприятий (инвестиционных проектов) по проектированию, строительству и реконструкции объектов социальной инфраструктуры Ведучинского сельского поселения **в сфере здравоохранения**

№ п/п	Наименование мероприятия (инвестиционного проекта)	Местоположение	Технико- экономические параметры	Сроки реализации	Наименование Программы, в которую включено (планируется включить) мероприятие (инвестиционный проект)	Ответственный исполнитель
1	2		3		5	6
2	Строительство ФАПа	с.Ведучи	Строительство ФАПа с.Ведучи на 40 посещений	2018-2019 гг	План социально-экономического развития Итум-Калинского муниципального района на 2017 - 2019г.	администрация Итум-Калинский муниципальный район

Таблица 16. Перечень мероприятий (инвестиционных проектов) по проектированию, строительству и реконструкции объектов социальной инфраструктуры Ведучинского сельского поселения **в сфере культуры**

№ п/п	Наименование мероприятия (инвестиционного проекта)	Местоположение	Технико- экономические параметры	Сроки реализации	Наименование Программы, в которую включено (планируется включить) мероприятие (инвестиционный проект)	Ответственный исполнитель
1	2		3		5	6
2	Строительство СДК Ведучи	с.Ведучи	Строительство сельского дома культуры на 40 пос.мест.	2019-2020 гг	План социально-экономического развития Итум-Калинского муниципального района на 2017 - 2019г.	администрация Итум-Калинский муниципальный район

Таблица 17. Перечень мероприятий (инвестиционных проектов) по проектированию, строительству и реконструкции объектов социальной инфраструктуры Ведучинского сельского поселения в сфере **физической культуры и спорта**

№ п/п	Наименование мероприятия (инвестиционного проекта)	Местоположение	Технико- экономические параметры	Сроки реализации	Наименование Программы, в которую планируется включить мероприятие (инвестиционный проект)	Ответственный исполнитель
1	2		3		4	5
2	Строительство детской площадки с устройством оборудования на территории МБОУ СОШ "Ведучи"	с.Ведучи	Оборудование детской площадки	2020	Программа формирования комфортной городской среды на 2018-2022 гг.	Администрация Итум-Калинский муниципальный район

6. Оценка объемов и источников финансирования мероприятий (инвестиционных проектов) по проектированию, строительству и реконструкции объектов социальной инфраструктуры Ведучинского сельского поселения

Таблица 18. Объемы и источники финансирования инвестиционных проектов) по проектированию, строительству и реконструкции объектов социальной инфраструктуры Ведучинского сельского поселения **в области образования**

№ п/п	Наименование мероприятия (инвестиционного проекта)	Источник финансирования	Объем финансирования по годам, млн .руб						Всего, млн. руб
			2017	2018	2019	2020	2021	2022-2032	
1	2	3	4	5	6	7	8	9	10
1	Строительство детского сада в с. Ведучи	федеральный бюджет, республиканский бюджет			110,8				110,8

Таблица 19. Объемы и источники финансирования инвестиционных проектов) по проектированию, строительству и реконструкции объектов социальной инфраструктуры Ведучинского сельского поселения в **области здравоохранения**

№ п/п	Наименование мероприятия (	Источник финансирования	Объем финансирования по годам, млн .руб						Всего, млн. руб
			2017	2018	2019	2020	2021-2026	2026-2032	
1	2	3	4	5	6	7	8	9	10
1	Строительство ФАПа в с. Ведучи на 40 посещений	Федеральный бюджет, Республиканский бюджет		5,560					5,560

Таблица 20. Объемы и источники финансирования инвестиционных проектов) по проектированию, строительству и реконструкции объектов социальной инфраструктуры Ведучинского сельского поселения в **области культуры**

№ п/п	Наименование мероприятия (	Источник финансирования	Объем финансирования по годам, млн .руб						Всего, млн. руб
			2017	2018	2019	2020	2021-2026	2026-2032	
1	2	3	4	5	6	7	8	9	10
1	Строительство СДК Ведучи	Федеральный бюджет, Республиканский бюджет		80,3					80,3

Таблица 21. Объемы и источники финансирования инвестиционных проектов) по проектированию, строительству и реконструкции объектов социальной инфраструктуры Ведучинского сельского поселения в области **физической культуры и массового спорта**

№ п/п	Наименование мероприятия (инвестиционного проекта)	Источник финансирования	Объем финансирования по годам, млн .руб						Всего, тыс. руб
			2017	2018	2019	2020	2021-2026	2026-2032	
1	2	3	4	5	6	7	8	9	10
1	Строительство детской площадки с устройством оборудования на территории МБОУ СОШ "Ведучи"	федеральный бюджет, республиканский бюджет		180					180

7. Целевые индикаторы программы, включающие технико-экономические, финансовые и социально-экономические показатели развития социальной инфраструктуры (устанавливаются по каждому мероприятию и по каждому виду объектов социальной инфраструктуры).

Таблица 22. Целевые индикаторы программы развития социальной инфраструктуры Ведучинского сельского поселения

№ п/п	Наименование целевого индикатора	Ед. измер	Значение целевого индикатора по годам						
			2017	2018	2019	2020	2021	2022-2025	2026-2030
1	2	3	4	5	6	7	8	9	10
1	Обеспечение нормативной населения потребности в учреждениях образования, в том числе:								
1.1	обеспечение нормативной потребности населения в дошкольных образовательных учреждениях	Мест /1000 человек	0	0	60	60	60	60	60
1,2	доля детей в возрасте от 1 до 6 лет, обеспеченных дошкольными учреждениями	%	0	0	0	60	60	100	100
1.3	обеспечение нормативной потребности населения в общеобразовательных учреждениях	Мест /1000человек	40	40	40	40	40	60	60
1,4	доля детей школьного возраста, обеспеченных ученическими местами для занятий в школе в одну смену	%	100	100	100	100	100	100	100
2	Обеспечение нормативной потребности населения в объектах здравоохранения, в том числе:								
2.1	обеспечение нормативной потребности населения в аптечных пунктах	Шт.	1	1	1	1	1	1	1

2.2	обеспечение нормативной потребности населения в койко-местах	Койко -день /1человек в год	0	0	0	20	20	20	20
2.3	вместимость стационаров	Койко-мест	0	0	0	40	40	40	40
3	Обеспечение нормативной потребности населения в объектах культуры, в том числе:								
3.1	обеспечение нормативной потребности населения в учреждениях клубного типа, в том числе:	Мест /1000 человек	20	20	20	20	20	20	20
3.2	обеспечение нормативной потребности населения в музеях	1шт /поселение	1	1	1	1	1	1	1
3.4	вместимость клубов	мест	20	20	20	20	60	60	60
3.5	вместимость библиотек	мест	40	40	40	40	40	40	40
4	Обеспечение нормативной потребности населения в объектах физической культуры и массового спорта								
4.1	обеспечение нормативной потребности населения в плоскостных сооружениях	га /1000 чел.	0	0	1	1	1	1	1
4.2	Обеспечение потребности в детских площадках	кол	0	0	1	1	1	1	1

8. Оценка эффективности мероприятий, включенных в программу, в том числе с точки зрения достижения расчетного уровня обеспеченности населения поселения, услугами в областях образования, культуры, здравоохранения, культуры, физической культуры и массового спорта.

При реализации Программы ожидаются следующие результаты:

- повышение качества, комфортности и уровня жизни населения Ведучинского сельского поселения;
- обеспеченность граждан жильём;
- нормативная доступность и обеспеченность объектами социальной инфраструктуры жителей поселения в сфере образования, здравоохранения, культуры, физической культуры и массового спорта;
- сохранение культурно-исторического наследия на территории поселения.

Оценка эффективности реализации Программы осуществляется по итогам ежегодного выполнения Программы ответственными исполнителями.

Целью и задачами оценки эффективности реализации Программы являются выявление соответствия выполнения программных мероприятий (инвестиционных проектов) по проектированию, строительству и реконструкции объектов социальной инфраструктуры установленным в Программе параметрам и нормативам градостроительного проектирования, своевременное выявление и корректировка отклонений от утвержденных целей и задач Программы.

Оценка эффективности реализации Программы проводится на основе анализа выполнения программных мероприятий и достижения значений целевых индикаторов Программы и определяется при достижении целевых индикаторов в соответствии с таблицей 22.

9. Предложения по совершенствованию нормативно-правового и информационного обеспечения развития социальной инфраструктуры, направленные на достижение целевых показателей программы

Своевременное внесение изменений в нормативы градостроительного проектирования на основании постоянного мониторинга изменений регионального и федерального законодательства.

Информационное обеспечение Программы осуществляется путем проведения целевого блока мероприятий в средствах массовой информации.

Предусматриваются пресс-конференции, подготовка периодических публикаций в прессе о ходе реализации Программы, серии репортажей о проведении отдельных мероприятий Программы.

При необходимости финансового обеспечения реализации мероприятий, установленных Программой комплексного развития социальной инфраструктуры муниципального образования Ведучинского сельское поселение, необходимо принятие муниципальных правовых актов, регламентирующих порядок предоставления средств, необходимых для реализации программных мероприятий.

Целесообразно принятие муниципальных программ либо внесение изменений в существующие муниципальные программы, устанавливающие перечни мероприятий по проектированию, строительству, реконструкции объектов социальной инфраструктуры местного значения Ведучинского поселения.

В целях качественного выполнения данной программы, необходима финансовая поддержка всех уровней бюджетов и инвестиции, по совершенствованию нормативно-правового и информационного обеспечения деятельности в сфере проектирования, строительства, реконструкции объектов социальной инфраструктуры на 2018-2032 годы необходимо ежегодно по мере уточнения утверждения инвестиционных программ и объемов финансирования производить финансово-экономическое обоснование программы.

Приложение 6
Утверждено
Постановлением администрации
Итум-Калинского муниципального района
от 25. 12. 2017г. № 47

ПРОГРАММА

комплексного развития социальной инфраструктуры Зумсойского сельского поселения Итум-Калинского муниципального района Чеченской Республики на 2018- 2032 годы

с.Итум-Кали
2017г.

Содержание

1. Паспорт Программы……...…3
2. Характеристика существующего состояния социальной инфраструктуры……..……...5
2.1 Описание социально-экономического состояния поселения.....…5
2.2. Технико-экономические параметры существующих объектов социальной инфраструктуры поселения.....…...13
3. Прогнозируемый спрос на услуги социальной инфраструктуры (в соответствии с прогнозом изменения численности и половозрастного состава населения) в областях, образования, культуры, здравоохранения, физической культуры и массового спорта, с учетом объема планируемого жилищного строительства в соответствии с выданными разрешениями на строительство и прогнозируемого выбытия из эксплуатации объектов социальной инфраструктуры……..……..…17
3.1 Направление демографической политики. Расчет перспективной численности населения.17
3.2 Обоснование предложений по развитию социальной сферы..... 17
3.3. Обоснование предложений по развитию образования..... 18
3.4. Обоснование предложений по развитию здравоохранения..... 19
3.5. Обоснование предложений по развитию культуры и искусства..... 20
3.6. Обоснование предложений по развитию физической культуры и массового спорта 21
4. Оценка нормативно-правовой базы, необходимой для функционирования и развития социальной инфраструктуры Зумсойского сельского поселения..... 21
4.1. Система объектов образования..... 21
4.2. Система объектов культуры..... 22
4.3. Система объектов физической культуры и массового спорта 23
5. Перечень мероприятий (инвестиционных объектов) по проектированию, строительству и реконструкции объектов социальной инфраструктуры Зумсойского сельского поселения (сгруппированные по видам объектов социальной инфраструктуры) с указанием наименования, местоположения, технико-экономических параметров (вид, назначение, мощность (пропускная способность), площадь, категория т др.), сроков реализации в плановом периоде (с разбивкой по годам), ответственный исполнитель 24
6. Оценка объемов и источников финансирования мероприятий (инвестиционных проектов) по проектированию, строительству и реконструкции объектов социальной инфраструктуры Зумсойского сельского поселения……..……27
7. Целевые индикаторы программы, включение технико-экономические, финансовые и социально-экономические показатели развития социальной инфраструктуры (устанавливаются по каждому мероприятию и по каждому виду объектов социальной инфраструктуры) 29
8. Оценка эффективности мероприятий, включенных в программу, в том числе с точки зрения достижения расчетного уровня обеспеченности населения поселения, услугами в областях образования, культуры, здравоохранения, физической культуры и массового спорта……....32
9. Предложения по совершенствованию нормативно-правового и информационного обеспечения развития социальной инфраструктуры, направленные на достижение целевых показателей программы……....……..…33

Паспорт

программы комплексного развития социальной инфраструктуры Зумсойского сельского поселения Итум-Калинского муниципального района Чеченской Республики на 2018-2032 годы

Наименование программы	Программа комплексного развития социальной инфраструктуры Зумсойского сельского поселения Итум-Калинского муниципального района Чеченской Республики на 2018- 2032 годы (далее - Программа)
Основание для разработки Программы	Федеральный закон от 29 декабря 2014 г. N 456-ФЗ "О внесении изменений в Градостроительный кодекс Российской Федерации и отдельные законодательные акты Российской Федерации" Постановление Правительства РФ от 1 октября 2015 г. N 1050 "Об утверждении требований к программам комплексного развития социальной инфраструктуры поселений, городских округов" Генеральный план Зумсойского сельского поселения Итум-Калинского муниципального района Чеченской Республики
Заказчик Программы	Администрация Итум-Калинского муниципального района Чеченской Республики
Разработчик Программы	Отдел строительства и архитектуры Администрации Итум-Калинского муниципального района
Цель Программы	- обеспечение развития социальной инфраструктуры Зумсойского сельского поселения Итум-Калинского муниципального района Чеченской Республики и для закрепления населения, повышения уровня его жизни
Задачи Программы	- обеспечить безопасность, качество и эффективность использования населением объектов социальной инфраструктуры; - обеспечить доступность объектов социальной инфраструктуры; - обеспечить сбалансированное, перспективное развитие социальной инфраструктуры; - обеспечить достижение расчетного уровня обеспеченности населения услугами; - обеспечить эффективность функционирования действующей социальной инфраструктуры.

Важнейшие целевые показатели Программы	- повышение безопасности, качества и эффективности использования населением объектов социальной инфраструктуры; - обеспечение доступности объектов социальной инфраструктуры; - сбалансированное, перспективное развитие социальной инфраструктуры; - повышение расчетного уровня обеспеченности населения услугами; - повышение эффективности функционирования действующей социальной инфраструктуры.
Укрупненное описание запланированных мероприятий (инвестиционных проектов) по проектированию, строительству, реконструкции объектов социальной инфраструктуры	Сохранение сети учреждений социальной сферы, укрепление их материально- технической базы. Осуществление комплексного строительства объектов обслуживания с учетом нормативов по обеспечению населения объектами социального обслуживания.
Сроки и этапы реализации Программы	Срок реализации программы 2018-2032 годы, в 2 этапа: 1 этап – с 2017 по 2023 годы 2 этап – с 2024 по 2032 годы
Объемы и источники финансирования Программы	Прогнозный общий объем финансирования Программы на период 2018-2032 годов составляет 165 млн. руб. Источник финансирования - средства бюджетов всех уровней, инвестиции. Объемы финансирования определяются ежегодно.
Ожидаемые результаты реализации Программы	Обеспечение Зумсойского сельского поселения объектами социальной инфраструктуры согласно расчета перспективной численности населения. Удовлетворение спроса на услуги социальной инфраструктуры. Получение дополнительных доходов в бюджет. Создание дополнительных рабочих мест.

2. Характеристика существующего состояния социальной инфраструктуры

2.1. Описание социально-экономического состояния поселения

Муниципальное образование «Зумсойское сельское поселение» расположено в южной части Чеченской Республики к северо-востоку от районного центра Шатой. Ближайшие населенные пункты: на северо-востоке-село Дай, на юго-востоке-село Цеси, на севере - село Гучанга, на северо-западе села Бугарой и Ушкалой (Ч1иннах), на юго-западе - село Тазбичи (Ч1анти).

Территория Зумсойское сельского поселения Итум-Калинского муниципального района вытянута в широтном направлении, расположена в горной зоне.

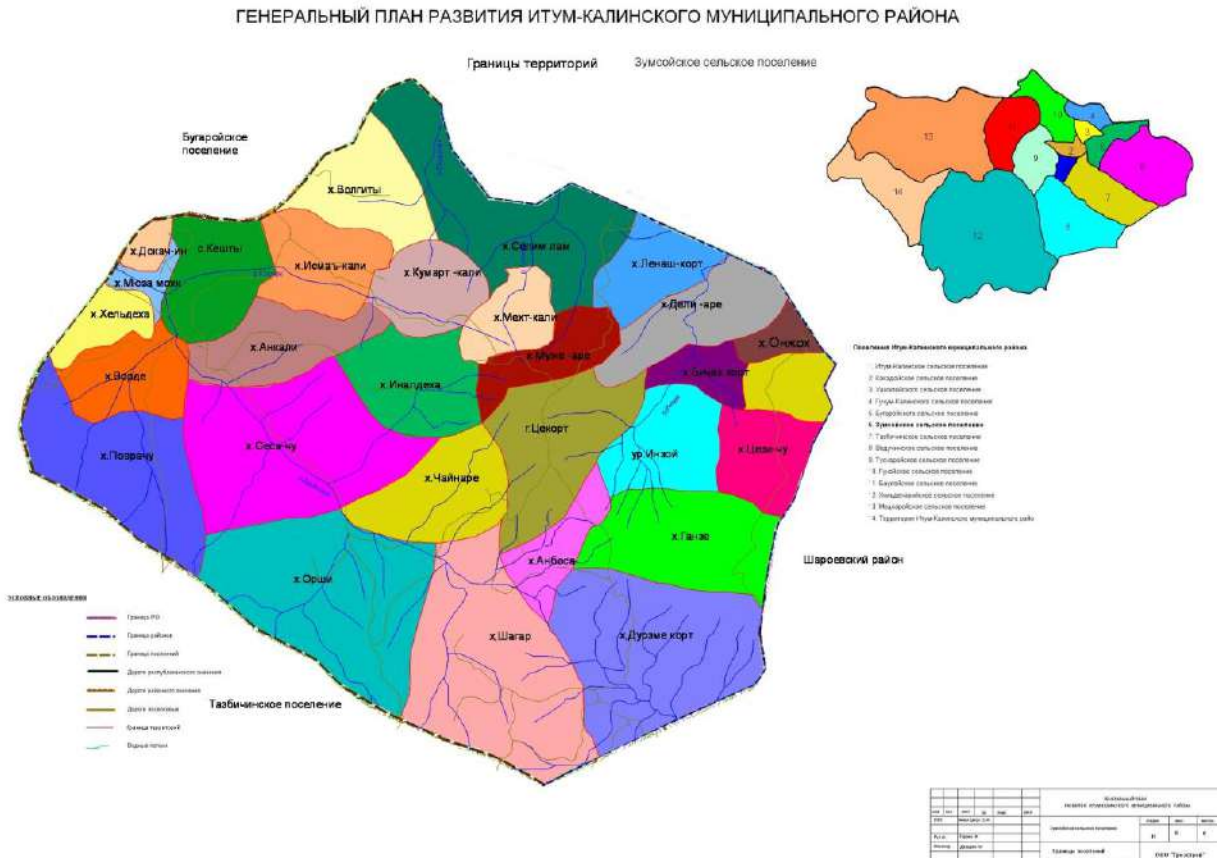

Климат Зумсойского сельского поселения формируется в результате сложных взаимодействий. Северный склон Кавказского хребта служит клима-тической границей между умеренно-теплым климатом Северного Кавказа и субтропическим климатом Закавказья. Влияние климата наиболее отчетливо проявляется в южной горной части. Если на равнинах, где воздушные массы перемещаются свободно, устанавливаются более или менее однородные климатические условия, то в предгорьях и горах даже на небольших площадях наблюдаются резкие климатические контрасты.

Территория Зумсойского сельского поселения Итум-Калинского муниципального района относится к следующим типам климата:

- умеренно-континентальный, теплый и сухой;
- умеренно-континентальный, прохладный и влажный;
- высокогорный.

Термический режим характеризуется большим разнообразием. В распределении температур здесь играют: высота над уровнем моря, характер подстилающей поверхности, солнечная радиация, циркуляция атмосферы и особенности рельефа.

На предгорной и горной части Зумсойского сельского поселения заметно понижение температуры, связанное с увеличением высоты. При движении с севера на юг с увеличением высоты понижается температура, уменьшается ее амплитуда. Среднегодовой градиент температуры составляет 0,50 С на 100 м, при этом, зимой он опускается до 0,30С, а летом повышается до 0,60 С на каждые 100 м высоты. Большое значение также имеет положение места на склоне или в замкнутой котловине, находящееся на одинаковой высоте. В котловине летом температура выше благодаря большей поверхности нагревания, а зимой, ниже, вследствие застоя в ней холодного воздуха. В горах при безветренной погоде иногда наблюдается и обратное явление – инверсия температуры. Возникает она, когда холодный, тяжелый воздух скатывается со склонов в глубокие долины и котловины.

Площадь Зумсойского сельского поселения составляет 128 га.

Центром Зумсойского сельского поселения является село Зумсой.

Территория обладает богатыми запасами леса, что позволяет развивать лесной и лесоперерабатывающие комплексы, а также отрасли, связанные с использованием древесины.

Ведущие отрасли экономики – сельскохозяйственное производство. На территории сельского поселения создан благоприятный климат для деятельности малого предпринимательства, основными видами деятельности которого являются сельское хозяйство.

На территории транспортная система представлена только автомобильным транспортом. Сеть автомобильных дорог по конфигурации, параметрам отдельных участков, качеству и состоянию соответствует потребностям хозяйственно-экономического использования, транспортного обслуживания населения. На протяжении последних лет наблюдается тенденция к увеличению числа автомобилей на территории Зумсойского сельского поселения. Основной прирост этого показателя осуществляется за счёт увеличения числа легковых автомобилей, находящихся в собственности граждан. Ближайшая железнодорожная станция, расстояние до которой от села Зумсой составляет более 79 км, находится в г. Грозном.

Территория сельского поселения электрифицирована.

Централизованная система канализации в сельском поселении отсутствует.

Состояние теплового хозяйства сельского поселения оценивается как неудовлетворительное. Социально-значимые объекты отапливаются котельными (РДК, школы, здания администраций и т.д.). Частный сектор для

целей теплоснабжения, горячего водоснабжения имеет индивидуальные источники тепла.

На территории Зумсойского сельского поселения расположено 1 село.

Население Зумсойского сельского поселения на 01.01.2017 года составляет – 227 человек.

№ п/п	Наименование населенных пунктов	Количество постоянных жителей
1.	село Зумсой	227

Объем жилищного фонда Зумсойского поселения составляет 0,7 тыс. кв. м, Износ жилищного фонда составляет 60 %.

В Зумсойском сельском поселении отсутствуют все централизованные виды коммунальной инфраструктуры: централизованными водопроводом - 0 %, канализацией - 0 %, отоплением - 0 % и горячим водоснабжением - 0 %; ваннами - 0 %, газом - 0 % общей площади жилья, недостаточность и сильная изношенность объектов социальной инфраструктуры. Учитывая прогнозируемое сохранение численности населения, а также необходимость переселения из ветхого и аварийного жилья время капитальных ремонтов, реконструкций и полной перестройки ветхих жилых зданий, можно сделать вывод, что существует необходимость в муниципальном жилищном строительстве и улучшение показателей по степени благоустройства жилья.

Для муниципального жилищного строительства выделены территории в зоне жилой застройки. Выделенных территорий достаточно для жилищного строительства, кроме того, имеется резерв незастроенных территорий в сформированных границах населенных пунктов.

Планируемые показатели могут быть достигнуты в основном за счет строительства индивидуальных жилых домов.

Для эффективного использования территории рекомендуется разработать проект планировки и проект межевания территории.

Градостроительная деятельность в границах муниципального образования Зумсойского сельское поселение осуществляется в соответствии с генеральным планом до 2032 года (расчетный срок) с выделением первой очереди – 2018 г., документацией по планировке территории Зумсойского сельского поселения.

При подготовке документации по планировке территории одним из основных условий является ее соответствие с утвержденным нормативом градостроительного проектирования. В обязательном порядке в границах проектирования осуществляется расчет необходимого количества объектов социальной инфраструктуры для обеспечения нормативной потребности в объектах социальной инфраструктуры и предполагаемое размещение данных объектов в зависимости от нормативного радиуса доступности.

В целом, обеспеченность объектами социальной инфраструктуры в области общего образования - достаточная.

Нормативы обеспеченности объектами образования принимаются в соответствии с таблицей 3.

Таблица 3 . Обеспеченность объектами образования на территории Зумсойского сельского поселения

№ п/п	Наименование показателя	Значение нормативного показателя (мест на 1 тыс. чел)	Фактическое значение показателя по состоянию на 01.01.2017, (мест на 1 тыс. чел)	Минимальный размер земельного участка, кв м на 1 место	Фактический размер земельного участка кв.м на 1 место

1	2	3	4	5	6
1	Дошкольные образовательные организации	40	24	40 (До 100 мест)	60
2	Обще образовательные организации	120	100	При вместимости общеобразовательно й школы 40 - 400 учащихся - 50 кв.м на 1 учащегося Размеры земельных участков увеличены на 30 % – в сельских поселениях, если для организации учебно-опытной работы не предусмотрены специальные участки на землях совхозов и колхозов	73

В сельской местности размещение общеобразовательных учреждений должно соответствовать нижеследующим требованиям: [1.3.].

Таблица 4. Нормативы пешеходной и транспортной доступности общеобразовательных учреждений

Ступень обучения	Радиус пешеходной доступности не более, км	Радиус транспортной доступности (в одну сторону) не более, мин
1	2	3
I	2	15
II-III	4	30

Предельный радиус обслуживания обучающихся II-III ступеней не должен превышать 15 км.

Ступени обучения:

I ступень - начальное общее образование (нормативный срок освоения 3-4 года);

II ступень - основное общее образование (нормативный срок освоения 5 лет);

III ступень - среднее (полное) общее образование (нормативный срок освоения 2-3 года).

Транспортному обслуживанию подлежат учащиеся сельских общеобразовательных учреждений, проживающие на расстоянии свыше 1 км от учреждения. Подвоз учащихся осуществляется на транспорте, предназначенном для перевозки детей.

Радиусы пешеходной и транспортной доступности образовательных учреждений в населенных пунктов Зумсойского сельского поселения указаны в таблице 4.

Таблица 5. Радиусы пешеходной и транспортной доступности образовательных учреждений

Населенный пункт	Наименование образовательного учреждения	Радиус пешеходной доступности, км	Радиус транспортной доступности (в одну сторону), мин
1	2	3	4

с. Зумсой	МБОУ ООШ Зумсой	0,2-0,5	1

Нормативы обеспеченности объектами культуры принимаются согласно [1.7.7] в соответствии с таблицей 6.

Для обеспечения доступности к услугам учреждений культуры в сельском поселении рекомендуется предусмотреть регулярное транспортное сообщение с интервалом движения не более 1 часа из населенных пунктов, не имеющих стационарных учреждений культуры – в те населенные пункты, в которых действуют муниципальные учреждения культуры.

Для обеспечения доступности услуг организаций культуры для жителей населенных пунктов не имеющих стационарных учреждений культуры, рекомендуется предусмотреть обслуживание передвижным многофункциональным культурным центром – 1 транспортная единица на муниципальный район (исходя из требований законодательства о формировании границ муниципального района с учетом транспортной доступности в течении одного дня).

Организационная структура библиотечного обслуживания сельских населенных пунктов должна предусматривать в административном центре сельского поселения общедоступную библиотеку с детским отделением, либо, при условии передачи полномочий по библиотечному обслуживанию на уровень муниципального района, филиал районной библиотеки с детским отделением [1.7.7.3].

Согласно [1.7.7.3, стр. 39] норматив обеспеченности библиотеками следующий: «Сельские массовые библиотеки при численности обслуживаемого населения: более 1 и до 2 тыс. населения – 6 – 7,5 тыс. ед. хранения на 1 тыс. чел.; более 2 и до 5 тыс. населения – 5 – 6 тыс. ед. хранения на 1 тыс. чел.»

С 01.01.2015 согласно ФЗ РФ от 06.10.2003 N 131-ФЗ «Об общих принципах организации местного самоуправления в Российской Федерации» организация библиотечного обслуживания населения сельских поселений перешла в ведение муниципальных районов. В связи с этим, при разработке градостроительной документации планирование размещения библиотек для сельских поселений осуществляется на уровне СТП муниципального района.

Для учреждений культуры типа музей допускается иметь 1 объект на сельское поселение [1.7.7.2, стр.39]

Для учреждений культуры клубного типа норматив обеспеченности: 150 мест на 1 тыс. чел. для сельского поселения с численностью населения от 1 до 2 тыс. чел.; 100 мест на 1 тыс. чел. для сельского поселения с численностью населения от 2 до 5 тыс. чел.

Таблица 6. Обеспеченность объектами культуры на территории Зумсойского сельского поселения

№ п/п	Наименование показателя	Значение показателя	Фактическое значение показателя по состоянию на 01.09.2017
1	2	3	4
2	Норматив обеспеченности библиотеками, тыс. единиц хранения на тыс. чел.	6	12,3
3	Норматив обеспеченности библиотек для населенных пунктов, являющихся административными центрами сельских поселений (общедоступных библиотек с детским отделением) Минимальных единиц на один населенный пункт	1	1

4	Норматив обеспеченности библиотек для населенных пунктов, сельских поселений с числом жителей от 500 чел. (филиалов общедоступных библиотек сельского поселения)	0	0
5	Норматив обеспеченности библиотек для населенных пунктов, сельских поселений с числом жителей до 500 чел. * (пунктов книговыдачи)	3	0
6	Норматив обеспеченности музеями	1 на поселение	1
7	Норматив обеспеченности клубами	150	-

Дополнительного строительства объектов культуры для нормативной обеспеченности населения поселения не требуется.

Физкультурно-спортивные сооружения сети общего пользования следует, как правило, объединять со спортивными объектами образовательных школ и других учебных заведений, учреждений отдыха и культуры с возможным сокращением территории

Физкультурно-спортивные сооружения сети общего пользования следует, как правило, объединять со спортивными объектами образовательных школ и других учебных заведений, учреждений отдыха и культуры с возможным сокращением территории Площадь сооружений рекомендуется исходя из норматива 350 кв.м. на 1 тыс. чел

Обеспеченность спортивным залом и бассейном для поселения численностью населения от 1 тысяч человек рекомендуется 75 кв. м на тысячу человек для спортивного зала и 100 м^2 для бассейна.

Таблица 7. Обеспеченность объектами физической культуры и спорта на территории Зум сельского поселения

№ п/п	Наименование показателя	Значение показателя (площадь спортивных площадок и (или) мест на 1 тыс. чел.)	Минимальный размер земельного участка	Фактическое значение показателя по состоянию на 01.01.2017
1	2	3	4	5
1	Плоскостные спортивные сооружения, кв. м площади на тыс. чел.	350 кв.м.	350 кв.м.	0
2	Спортивные залы, кв. м площади пола на тыс. чел.	75 кв.м.	75 кв.м	0

На территории Зумсойского сельском поселении нет спортивных залов.

2.2. Технико-экономические параметры существующих объектов социальной инфраструктуры поселения

Система социального обслуживания муниципального образования Зумсойском сельском поселении формируется с учетом следующих факторов: сложившихся коммуникационных связей, экономического и социально-культурного потенциала,

особенностей системы расселения по территории, уровня развития транспортной сети, - и представлена следующими объектами.

Таблица 8. Обеспеченность населения основными учреждениями социального и культурно-бытового обслуживания по состоянию на 01.01.2017 г.

№ п/п	Наименование учреждений обслуживания	Единица измерения	Количество объектов, единиц
1	Начальное образовательное учреждение	объект	1

По состоянию на 01.01.2017г. Администрация Зумсойского сельского поселения не имеет подведомственных организаций.

Образование и воспитание

Образовательная система – совокупность образовательных учреждений, призванных удовлетворить запросы жителей в образовательных услугах и качественном образовании.

Учреждения образования в сельском поселении представлены средней общеобразовательной школой.

Таблица 9. Перечень и характеристика объектов общего образования

№	Наименование учреждения	Адрес/контактная информация	Количество мест	Количество учащихся	Техническое состояние здания
1.	МБОУ «ООШ с.Зумсой	с.Зумсой, ул.Масаева	60	0	Плохое

Детские дошкольные учреждения

По состоянию на 01.01.2017 г. на территории Зумсойского сельского поселения отсутствуют дошкольные образовательные учреждения, детей возят в - МБДОУ «Детский сад №1 «Цветы жизни» с.Итум-Кали Итум-Калинского муниципального района

Здравоохранение и социальное обеспечение

По состоянию на 01.01.2017 г. на территории Зумсойского сельского поселения отсутствует ФАП (фельдшерско-акушерский пункт). Система здравоохранения представлена районной Итум-Калинской участковой больницей.

На территории Зумсойского сельского поселения отсутствуют аптечные пункты. Согласно [1.7.6.1] «Построение сети аптек, аптечных пунктов, аптечных киосков в сельской местности в первую очередь должно быть увязано с размещением поликлиник, амбулаторий, центральных районных и участковых больниц, фельдшерско-акушерских пунктов, а также с местами наибольшего скопления людей. В населенных пунктах, имеющих фельдшерско-акушерские пункты, следует открывать аптечные пункты при фельдшерско-акушерских пунктах».

На территории поселения в соответствие с указанными требованиями рекомендуется организовать дополнительно 1 аптечный пункт.

Таблица 11. Спортивные сооружения

На территории Зумсойского сельского поселения нет спортивных сооружений. На территории районного центра расположен спортивный зал при ДЮСШ Итум-Калинского муниципального района.

№	Наименование	Адрес/контактная информация	Вместимость /занимаемая площадь	Техническое состояние
1.	МОУДОД «Детско-юношеская спортивная школа Итум-Калинского муниципального района»	с.Итум-Кали, ул. Кадырова, 8/2	500 кв.м.	хорошее

Всестороннее развитие человеческого потенциала предусматривает активную пропаганду и формирование здорового образа жизни. Целью муниципальной политики в этой сфере будет являться вовлечение населения в систематические занятия физической культурой, спортом и туризмом. Реализация этой цели потребует развития неформального взаимодействия органов местного самоуправления поселения с общественными организациями и спонсорами в части привлечения внебюджетных финансовых ресурсов. Необходимы разработка и реализация новых подходов для расширения возможностей граждан для занятия спортом и туризмом, независимо от уровня их доходов.

Спортивные сооружения оснащены борцовскими коврами, теннисным столом, штангами, мелким спортивным инвентарем. В то же время наблюдается нехватка спортивного инвентаря.

Развитие физической культуры и спорта невозможно без наличия соответствующей материально-технической базы и основной ее составляющей – физкультурно-спортивных сооружений, отвечающих требованиям и нормативам, обеспечивающих потребность всех слоев населения в различных видах физкультурно-оздоровительных и спортивных занятий.

Учреждения культуры

Главной целью сферы культуры является предоставление жителям возможности получения необходимых культурных благ при обеспечении их доступности и многообразия и целенаправленное воздействие на личность для формирования определенных положительных качеств.

На территории Зумсойского сельского поселения нет учреждения культуры.

Социальное обслуживание.

В настоящее время на территории поселения работают работники МКЦСОН №5 на дому граждан пожилого возраста и инвалидов.

3. Прогнозируемый спрос на услуги социальной инфраструктуры (в соответствии с прогнозом изменения численности и половозрастного состава населения) в областях, образования, культуры, здравоохранения, культуры, физической культуры и массового спорта, с учетом объема планируемого жилищного строительства в соответствии с выданными разрешениями на строительство и прогнозируемого выбытия из эксплуатации объектов социальной инфраструктуры.

3.1 Направление демографической политики. Расчет перспективной численности населения.

В настоящее время на территории Зумсойского сельского поселения сохраняется численность населения на уровне 220-227 человек.

Улучшение демографической ситуации является стратегической целью, решение которой имеет кардинальное значение для перспектив социально-экономического развития поселения.

В качестве мер, направленных на повышение рождаемости, снижение смертности и общее улучшение демографической обстановки, относятся:

- поощрение более высокой рождаемости через экономические, социальные воздействия;
- применение мер адаптации в условиях сокращения и старения населения, а именно принятие мер по созданию условий для продления трудовой деятельности и благополучной жизни пожилых людей, так как сохранение населения – одна из форм демографического роста;
- рост обеспеченности гарантированным жильем семей с детьми;
- совершенствование медицинского обслуживания матери и ребенка.

Данные по численности населения за последние годы в Зумсойском сельском поселении представлены в таблице 13.

Таблица 13

Динамика численности населения Зумсойском сельского поселения

Показатель	2014	2015	2016	2017	2018	2019	2020	2002-2025	2026-2030	2031-2032
численность, чел.	215	218	223	227	227	232	237	247	252	257

Трудовые ресурсы, всего - 98 чел.;

- занятое трудоспособное население - 35 чел.;
- незанятое трудоспособное население – 63 чел.;
- 1/3 трудоспособного населения работает в разных городах и районах Чеченской Республики.

Выявлены следующие неблагоприятные тенденции: недостаточно высококвалифицированные кадры; отток молодых кадров в районы с более высоким уровнем оплаты.

Основным источником дохода большинства населения сельского поселения является личное подсобное хозяйство.

В рамках социального развития предполагается проведение программных мероприятий на федеральном и региональном уровнях по развитию личных подсобных хозяйств в поселении.

Потенциал сохранения и роста численности населения Зумсойского сельского поселения имеется, при условии улучшения качества жизни, улучшении условий труда, совершенствования системы здравоохранения, образования, социальной политики, привлечения инвестиций в экономику, увеличении рабочих мест развитие сельского хозяйства, при развитии самозанятости на условиях ЛПХ, фермерских хозяйств, улучшения жилищных условий и функционирования систем коммунальной инфраструктуры.

Населённые пункты Зумсойского сельского поселения расположены на расстоянии 9-10 км от - центра Итум-Калинского муниципального района.

3.2 Обоснование предложений по развитию социальной сферы.

Инвестиционная привлекательность территории Зумсойского сельского поселения находится на низком уровне в связи с отсутствием крупных производств, полезных ископаемых, слабо развитой социальной, коммунальной инфраструктурой.

Основными направлениями экономического развития поселения является сельское хозяйство на базе существующих сельхозпредприятий и рекреационная деятельность, обусловленная хорошими природными ресурсами поселения.

Рекреационные ресурсы в рекреационном хозяйстве выступают как условия рекреационной деятельности. Для того чтобы природные условия стали природными ресурсами, необходимы затраты общественного труда на их изучение, оценку и подготовку и доведение их до степени технологичности, необходимой для прямого использования в рекреационном хозяйстве.

Ресурсная база туризма основана на туристско - рекреационных ресурсах: совокупности природных и искусственно созданных объектов для развития туристического, оздоровительного бизнеса. Туристско-рекреационные ресурсы условно подразделяются на две группы: природные и инфраструктурные. Динамичное развитие туристского бизнеса требует наличия обеих групп. Даже при высоких аттрактивных свойствах природных ресурсов (без наличия коммуникаций, средств связи, памятников культуры, искусства и др.) туристский бизнес для широкого круга потребителей невозможен. При этом, несмотря на свою социально-гуманную роль, туризм видоизменяет экологию. Снижение ущерба от воздействия индустрии туризма на экологию регулируется на государственном и международном уровнях за счет: экологического просвещения, ограничения туристско-рекреационной нагрузки на природные ресурсы, налогового регулирования.

Важнейшими характеристиками рекреационных ресурсов являются следующие:

- объем запасов (дебет минеральных вод; площадь рекреационных территорий; экскурсионный потенциал (в часах) туристских центров), необходимый для определения потенциальной емкости территориально-рекреационных комплексов, уровня освоенности, оптимизация нагрузок;
- площадь распространения ресурсов (размеры водоносных горизонтов, пляжей; лесистость, обводненность территории; границы устойчивого снежного покрова), позволяющая определить потенциальные рекреационные угодья, установить округа санитарной охраны;
- период возможной эксплуатации (продолжительность благоприятного климатического периода, купального сезона, залегание устойчивого снежного покрова), определяющий сезонность туризма, ритмичность туристских потоков;

- территориальная неподвижность большинства видов ресурсов, обуславливающая тяготение рекреационной инфраструктуры и потоков к местам их концентрации;
- сравнительно низкая капиталоемкость и невысокая стоимость эксплуатационных затрат, что позволяет достаточно быстро создавать инфраструктуру и получать социальный и экономический эффекты, а также самодеятельно использовать отдельные виды ресурсов;
- возможность многократного использования при соблюдении норм рационального природопользования и проведении необходимых мероприятий по рекультивации и благоустройству.

На территории поселения частично имеются перечисленные рекреационные условия и работа в направлении создания рекреационных ресурсов, в том числе улучшение социальной инфраструктуры, развитие туристических и паломнических маршрутов может способствовать увеличению инвестиционной привлекательности и экономическому росту.

Предложения по развитию социальной сферы включают мероприятия по строительству, расширению, реконструкции объектов социальной инфраструктуры.. Необходимость указанных мероприятий определяется на основании показателей обеспеченности населения объектами здравоохранения, общего и дошкольного образования, массового спорта и физической культуры.

В Программе оценивается уровень обеспеченности населения объектами социальной сферы.

Для определения необходимости проведения текущего или капитального ремонта учреждение либо ответственное лицо должно осуществлять контроль за техническим состоянием зданий и проводить для этого систематические осмотры. В Программе оценивается необходимость проведения капитальных ремонтов объектов, находящихся в собственности органов местного самоуправления Зумсойского сельского поселения. Мероприятия по остальным объектам представлены в рамках имеющейся информации.

3.3. Обоснование предложений по развитию образования

Дошкольное образование.

Уровень обеспеченности детей (от 1 до 6 лет) дошкольными учреждениями в сельских поселениях должен составлять не более 100 мест на тысячу жителей. Согласно генеральному плану в качестве нормативного принят показатель обеспеченности дошкольными учреждениями 40 мест на 1000 жителей. Для общеобразовательных учреждений – 165 мест на 1000 жителей.

Для достижения данного уровня обеспеченности в Зумсойском сельском поселении необходимо иметь в дошкольных учреждениях 60 мест - на первую очередь и 45 мест - на расчетный срок; в общеобразовательных учреждениях 203 мест - на первую очередь и 185 мест - на расчетный срок.

Как указывалось выше, норматив обеспеченности для общеобразовательными учреждениями в настоящее время составляет 100 мест /1000 человек.

Общее образование

При расчетном нормативе 120 мест на 1000 жителей, обеспеченность местами в общеобразовательных учреждениях Зумсойского сельского поселения составляет 60 мест на 1000 жителей. Требуемое количество мест в общеобразовательных учреждениях -150, фактическое количество мест - 100, посещает школу на момент разработки программы -0

человек.

Кроме этого, предложения по развитию образования предусматривают:

- совершенствование образовательного процесса в муниципальных учреждениях образования;
- кадровое обеспечение школы , создание условий для повышения квалификации педагогических кадров;
- оснащение школ учебным оборудованием;
- совершенствование системы дополнительного образования;
- развитие системы отдыха и оздоровления детей и подростков;
- стимулирование общеобразовательных учреждений, активно внедряющих инновационные программы.

В системе образования, согласно соответствующим программам, предусматривается:

- обеспечение образовательных учреждений различным учебным оборудованием и спортинвентарем;

В здании 2 этажа, имеется своя котельная, отапливается углем, подведены вода и канализация. Полностью оснащено сантехническим оборудованием. Крыша и подвал отвечают требованиям СанПиНов и пожарной безопасности. За школой закреплен участок земли, имеющий ограждение.

3.4.Обоснование предложений по развитию здравоохранения

Для достижения нормативных показателей рекомендуется расширение услуг существующих амбулаторно – поликлинических учреждений: увеличение проектного количества посещений и площади для оказания услуг. Площадь для оказания услуг в рамках нормативной обеспеченности недостаточная. Для достижения обеспеченности требуется проектный показатель посещений повысить до 60 посещений в сутки, увеличить площадь районной больницы, создать койко-места в количестве 20 при учреждениях здравоохранения.

Основным принципом территориальной организации здравоохранения в перспективе является повышение уровня обеспеченности населения базовыми услугами здравоохранения и, в первую очередь, диагностическими услугами.

В перспективе в здравоохранении должна быть продолжена работа по повышению качественной эффективности функционирования отрасли, в частности, поэтапное реформирование сети учреждений здравоохранения, перераспределение части объемов медицинской помощи стационарного сектора в амбулаторный.

Догоспитальный этап должен расширяться, за счет роста числа посещений на одного жителя и совершенствования скорой и неотложной медицинской помощи. Для этого необходимы организационные преобразования на муниципальном уровне, переобучение кадров, материально-техническое переоснащение медицинских организаций. Необходимо предусмотреть повышение квалификации медицинского персонала лечебно-профилактических учреждений через систему аттестации и сертификации.

Первоочередные направления развития здравоохранения Зумсойском поселении следующие:

- укрепление и развитие материально-технической базы лечебно-профилактического учреждения;
- укомплектование учреждения здравоохранения квалифицированными медицинскими кадрами;
- обеспечение жильем медицинских работников;
- повышение уровня и качества оказания населению медицинской помощи
- переориентация оказания медицинской помощи населению поселения на

амбулаторно-поликлиническое звено с сокращением случаев необоснованной госпитализации в круглосуточные стационары

Основными задачами в системе здравоохранения на период до 2032 года являются:

- оказание качественной медицинской помощи и качественного лечения населения;
- осуществление стабильного функционирования учреждения здравоохранения;
- развитие общедоступной медицинской помощи для всех жителей поселения.

3.5. Обоснование предложений по развитию культуры и искусства

Обеспеченность учреждениями культуры в поселении достаточная.

Учитывая, что развитие социально-культурной сферы является одним из главных факторов, определяющих создание полноценных условий труда, быта и отдыха населения, приоритетным направлением развития сферы социально-культурного обслуживания должно стать обеспечение жителей поселения наиболее полным комплексом услуг. Это потребует соответствующей реконструкции существующих зданий и сооружений в сфере культуры.

Предложения по развитию культурно-бытового обслуживания населения предусматривают:

- расширение перечня видов услуг в сфере культуры и искусства;
- повышение качества предоставляемых услуг в данной сфере;
- кадровое обеспечение учреждений культуры;
- создание условий для повышения квалификации кадров;
- оснащение учреждений современным оборудованием.

На территории поселения имеются строения, отнесенные к памятникам архитектуры: Мечеть с.Зумсой и сторожевые башни .

Как указано выше, наличие религиозных объектов, представляющих исторический интерес дает возможности для развития туризма и паломнического движения.

Согласно Федеральному Закону «Об объектах культурного наследия (памятниках истории и культуры) народов Российской Федерации» (ст. 13 п. 5): «Российская Федерация, субъекты Российской Федерации и муниципальные образования вправе за счет средств своих бюджетов оказывать финансовую поддержку мероприятий по сохранению находящихся в собственности религиозных организаций объектов культурного наследия, включенных в единый государственный реестр объектов культурного наследия (памятников истории и культуры) народов Российской Федерации, и выявленных объектов культурного наследия религиозного назначения».

Установку информационных надписей и обозначений на объектах культурного наследия регионального значения (далее - информационные надписи и обозначения) осуществляют собственники объектов культурного наследия.

Информационные надписи и обозначения на выявленный объект культурного наследия, в отношении которого принято решение о включении его в реестр, устанавливаются в течение шести месяцев со дня включения в реестр.

3.6. Обоснование предложений по развитию физической культуры и массового спорта.

Предложения по развитию культурно-бытового обслуживания населения предусматривают создание оптимальных условий для спортивного и физического совершенства, укрепления здоровья граждан, приобщения к спорту различных групп населения.

Необходимость развития физической культуры и спорта требует совершенствование условий для занятия физической культурой и спортом, что предусматривает:

- реконструкцию существующих зданий и сооружений;
- строительство новых объектов, позволяющих расширить перечень

проводимых мероприятий и видов спортивных и физических занятий для населения;

- укрепление материально-технической базы.

В целях совершенствования системы культурно-бытового обслуживания и спорта необходимо осуществить оснащение спортивного зала современным спортивным оборудованием и инвентарем и организовать строительство детской площадки с устройством оборудования на территории районного парка и стадиона для занятия населения массовыми видами спорта и физической культурой.

4. Оценка нормативно-правовой базы, необходимой для функционирования и развития социальной инфраструктуры Зумсойского сельского поселения

Деятельность органов местного самоуправления (сельского поселения) на систему объектов образования, здравоохранения не распространяется. Вопросы системы образования на территории Зумсойского сельского поселения решаются органами местного самоуправления Итум-Калинского муниципального района и министерством образования и науки Чеченской Республики.

В данной программе указанные вопросы рассмотрены с позиции исполнения Генерального плана, согласно которому органы местного самоуправления сельских поселений проводят « утверждение генеральных планов поселения, правил землепользования и застройки, утверждение подготовленной на основе генеральных планов поселения документации по планировке территории.

4.1. Система объектов образования

Программа реализуется в соответствии со следующими законодательными и нормативными актами:

- Федеральный закон от 29.12.2012 N 273-ФЗ "Об образовании в Российской Федерации"; Федеральный закон от 24.07.1998 N 124-ФЗ "Об основных гарантиях прав ребенка в Российской Федерации";
- Указ Президента РФ от 07.05.2012 N 597 "О мероприятиях по реализации государственной социальной политики";
- Указ Президента РФ от 07.05.2012 N 599 "О мерах по реализации государственной политики в области образования и науки".
- Требования предельной численности обучающихся, условиям размещения образовательных организаций, оборудованию и содержанию территорий, зданий, др. установлены нормами СанПиН 2.4.1.3049-13"Санитарно-эпидемиологические требования к устройству, содержанию и организации режима работы дошкольных образовательных организаций"
- СанПиН 2.4.2.2821-10 "Санитарно-эпидемиологические требования к условиям и организации обучения в общеобразовательных учреждениях",
- СанПиН 2.4.2.3286-15 "Санитарно-эпидемиологические требования к условиям и организации обучения и воспитания в организациях, осуществляющих образовательную деятельность по адаптированным основным общеобразовательным программам для обучающихся с ограниченными возможностями здоровья";
- Муниципальная программа «Развитие системы образования Итум-Калинского муниципального района».

4.2. Система объектов культуры

К вопросам местного значения сельского поселения в области культуры относятся [1ст. 14, п. 7.2, 11,12,13] :
7.2) создание условий для реализации мер, направленных на укрепление межнационального и межконфессионального согласия, сохранение и развитие языков и культуры народов Российской Федерации, проживающих на территории поселения, социальную и культурную адаптацию мигрантов, профилактику межнациональных (межэтнических) конфликтов; (п. 7.2 введен Федеральным законом от 22.10.2013 N 284-ФЗ)
11) организация библиотечного обслуживания населения, комплектование и обеспечение сохранности библиотечных фондов библиотек поселения;
(в ред. Федеральных законов от 31.12.2005 N 199-ФЗ, от 29.12.2006 N 258-ФЗ)
12) создание условий для организации досуга и обеспечения жителей поселения услугами организаций культуры;
13) сохранение, использование и популяризация объектов культурного наследия (памятников истории и культуры), находящихся в собственности поселения, охрана объектов культурного наследия (памятников истории и культуры) местного (муниципального) значения, расположенных на территории поселения; (п. 13 в ред. Федерального закона от 31.12.2005 N 199-ФЗ);
13.1) создание условий для развития местного традиционного народного художественного творчества, участие в сохранении, возрождении и развитии народных художественных промыслов в поселении; (п. 13.1 введен Федеральным законом от 31.12.2005 N 199-ФЗ). В области культуры действует нормативно – правовая база:

- Закон РФ от 9 октября 1992 г. N 3612-I "Основы законодательства Российской Федерации о культуре»;
- Федеральный закон от 29 декабря 2012 г. № 273 -ФЗ «Об образовании в Российской Федерации»;
- Указ Президента РФ от 24 декабря 2014 г. N 808 «Об утверждении Основ государственной культурной политики»;
- Федеральный закон от 25 июня 2002 г. N 73-ФЗ «Об объектах культурного наследия (памятниках истории и культуры) народов Российской Федерации»;
- Федеральный закон от 29 декабря 1994 г. N 78-ФЗ «О библиотечном деле»;
- Положение об Управлении по культуре и молодежной политике.

4.3. Система объектов физической культуры и массового спорта

К вопросам местного значения в области физической культуры и массового спорта относятся: обеспечение условий для развития на территории поселения, физической культуры, школьного спорта и массового спорта, организация проведения официальных физкультурно-оздоровительных и спортивных мероприятий поселения. Перечисленные полномочия органов местного самоуправления в области физической культуры и спорта закреплены в Федеральном законе от 06.10.2003 №131-ФЗ «Об общих принципах организации местного самоуправления в Российской Федерации» и Федеральном законе от 04.12.2007 №329-ФЗ «О физической культуре и спорте в Российской Федерации», При формировании местных бюджетов рекомендуется использовать Распоряжение Правительства РФ от 03.07.1996 №1063-р «О Социальных нормативах и нормах», в котором рекомендованы социальные нормативы и нормы, в том числе по отрасли «физическая культура и спорт».

Таким образом, имеющаяся и действующая в настоящее время нормативно-правовая база, как на федеральном, так и на муниципальном уровне позволяет обеспечить

полноценное развитие инфраструктуры физической культуры и спорта на территории Итум-Калинского сельского поселения, а также способствует комплексному решению вопросов, связанных с распространением стандартов здорового образа жизни.

5. Перечень мероприятий (инвестиционных проектов) по проектированию, строительству и реконструкции объектов социальной инфраструктуры Зумсойского сельского поселения (сгруппированные по видам объектов социальной инфраструктуры) с указанием наименования, местоположения, технико-экономических параметров (вид, назначение, мощность (пропускная способность), площадь, категория и др.), сроков реализации в плановом периоде (с разбивкой по годам), ответственных исполнителей.

Таблица 14. Перечень мероприятий (инвестиционных проектов) по проектированию, строительству и реконструкции объектов социальной инфраструктуры Зумсойского сельского поселения **в сфере образования**

№ п/п	Наименование мероприятия (инвестиционного проекта)	Местоположение	Технико- экономические параметры	Сроки реализации	Наименование Программы, в которую включено (планируется включить) мероприятие (инвестиционный проект)	Ответственный исполнитель
	2		3	4	5	
1	Строительство детского сада	с. Зумсой	Строительство детского сада для обеспечения нормативной обеспеченности в учреждениях дошкольного образования	2018- 2032 гг	Генеральный план Зумсойского сельского поселения 2012-2032 гг.	Администрация Итум-Калинский муниципальный район

Таблица 15. Перечень мероприятий (инвестиционных проектов) по проектированию, строительству и реконструкции объектов социальной инфраструктуры Зумсойского сельского поселения **в сфере здравоохранения**

№ п/п	Наименование мероприятия (инвестиционного проекта)	Местоположение	Технико- экономические параметры	Сроки реализации	Наименование Программы, в которую включено (планируется включить) мероприятие (инвестиционный проект)	Ответственный исполнитель
1	2		3		5	6
2	Строительство ФАПа	с.Зумсой	Строительство ФАПа с. Зумсой на 40 посещений	2018-2022 гг		администрация Итум-Калинский муниципальный район

Таблица 16. Перечень мероприятий (инвестиционных проектов) по проектированию, строительству и реконструкции объектов социальной инфраструктуры Зумсойского сельского поселения **в сфере культуры**

№ п/п	Наименование мероприятия (инвестиционного проекта)	Местоположение	Технико- экономические параметры	Сроки реализации	Наименование Программы, в которую включено (планируется включить) мероприятие (инвестиционный проект)	Ответственный исполнитель
1	2		3		5	6
2	Строительство СДК	с. Зумсой	Строительство сельского дома культуры	2019-2020 гг		администрация Итум-Калинский муниципальный район
3	Строительство сельской библиотеки	с. Зумсой	Строительство сельской библиотеки	2019-2025гг		Администрация Итум-Калинский муниципальный район

Таблица 17. Перечень мероприятий (инвестиционных проектов) по проектированию, строительству и реконструкции объектов социальной инфраструктуры Зумсойского сельского поселения в сфере **физической культуры и спорта**

№ п/п	Наименование мероприятия (инвестиционного проекта)	Местоположение	Технико- экономические параметры	Сроки реализации	Наименование Программы, в которую планируется включить мероприятие (инвестиционный проект)	Ответственный исполнитель
1	2		3	4		5
2	Строительство детской площадки с устройством оборудования на территории МБОУ НОШ "Зумсой"	с. Зумсой	Оборудование детской площадки	2022 г.		Администрация Итум-Калинский муниципальный район

6. Оценка объемов и источников финансирования мероприятий (инвестиционных проектов) по проектированию, строительству и реконструкции объектов социальной инфраструктуры Зумсойского сельского поселения.

Таблица 18. Объемы и источники финансирования инвестиционных проектов) по проектированию, строительству и реконструкции объектов социальной инфраструктуры Зумсойского сельского поселения **в области образования**

№ п/п	Наименование мероприятия (инвестиционного проекта)	Источник финансирования	Объем финансирования по годам, млн .руб						Всего, млн. руб
			2017	2018	2019	2020	2021	2022-2032	
1	2	3	4	5	6	7	8	9	10
1	Строительство детского сада в с. Зумсой на 60 мест	федеральный бюджет, республиканский бюджет				60,4			60,4

Таблица 19. Объемы и источники финансирования инвестиционных проектов) по проектированию, строительству и реконструкции объектов социальной инфраструктуры Зумсойского сельского поселения в **области здравоохранения**

№ п/п	Наименование мероприятия (	Источник финансирования	Объем финансирования по годам, млн .руб						Всего, млн. руб
			2017	2018	2019	2020	2021-2026	2026-2032	
1	2	3	4	5	6	7	8	9	10
1	Строительство ФАПа в с. Зумсой на 40 посещений	Федеральный бюджет, Республиканский бюджет				5,560			5,560

Таблица 20. Объемы и источники финансирования инвестиционных проектов) по проектированию, строительству и реконструкции объектов социальной инфраструктуры Зумсойского сельского поселения в **области культуры**

№ п/п	Наименование мероприятия (	Источник финансирования	Объем финансирования по годам, млн .руб						Всего, млн. руб
			2017	2018	2019	2020	2021-2026	2026-2032	
1	2	3	4	5	6	7	8	9	10
1	Строительство СДК Зумсой	Федеральный бюджет, Республиканский бюджет				60,5			60,5
2	Строительство сельской библиотеки	Федеральный бюджет, Республиканский бюджет					40,4		40,4

Таблица 21. Объемы и источники финансирования инвестиционных проектов) по проектированию, строительству и реконструкции объектов социальной инфраструктуры Зумсойского сельского поселения в области **физической культуры и массового спорта**

№ п/п	Наименование мероприятия (инвестиционного проекта)	Источник финансирования	Объем финансирования по годам, млн .руб						Всего, тыс. руб
			2017	2018	2019	2020	2021-2026	2026-2032	
1	2	3	4	5	6	7	8	9	10
1	Строительство детской площадки с устройством оборудования на территории МБОУ НОШ "Зумсой"	федеральный бюджет, республиканский бюджет		180					180

7. Целевые индикаторы программы, включающие технико-экономические, финансовые и социально-экономические показатели развития социальной инфраструктуры (устанавливаются по каждому мероприятию и по каждому виду объектов социальной инфраструктуры).

Таблица 22. Целевые индикаторы программы развития социальной инфраструктуры Зумсойского сельского поселения

№ п/п	Наименование целевого индикатора	Ед. измер	Значение целевого индикатора по годам						
			2017	2018	2019	2020	2021	2022-2025	2026-2030
1	2	3	4	5	6	7	8	9	10
1	Обеспечение нормативной населения потребности в учреждениях образования, в том числе:								
1.1	обеспечение нормативной потребности населения в дошкольных образовательных учреждениях	Мест /1000 человек	24	24	24	24	24	40	40
1,2	доля детей в возрасте от 1 до 6 лет, обеспеченных дошкольными учреждениями	%	100	100	100	100	100	100	100
1.3	обеспечение нормативной потребности населения в общеобразовательных учреждениях	Мест /1000человек	60	60	60	60	60	60	60
1,4	доля детей школьного возраста, обеспеченных ученическими местами для занятий в школе в одну смену	%	20	20	20	20	20	20	20
2	Обеспечение нормативной потребности населения в объектах здравоохранения, в том числе:								

2.1	обеспечение нормативной потребности населения в аптечных пунктах	Шт.	0	0	0	0	0	0	0
2.2	обеспечение нормативной потребности населения в койко-местах	Койко -день /1человек в год	0	0	0	20	20	20	20
2.3	вместимость стационаров	Койко-мест	0	0	0	40	40	40	40
3	Обеспечение нормативной потребности населения в объектах культуры, в том числе:								
3.1	обеспечение нормативной потребности населения в учреждениях клубного типа, в том числе:	Мест /1000 человек	184	184	184	184	184	184	184
3.2	обеспечение нормативной потребности населения в музеях	1шт /поселение	0	0	0	0	0	0	0
3.4	вместимость клубов	мест	10	10	40	40	40	40	40
3.5	вместимость библиотек	мест	5	5	5	5	20	20	20
4	Обеспечение нормативной потребности населения в объектах физической культуры и массового спорта								
4.1	обеспечение нормативной потребности населения в плоскостных сооружениях	га /1000 чел.	0	1	1	1	1	1	1
4.2	Обеспечение потребности в детских площадках	кол	0	1	1	1	1	1	1

8. Оценка эффективности мероприятий, включенных в программу, в том числе с точки зрения достижения расчетного уровня обеспеченности населения поселения, услугами в областях образования, культуры, здравоохранения, культуры, физической культуры и массового спорта.

При реализации Программы ожидаются следующие результаты:

- повышение качества, комфортности и уровня жизни населения Зумсойского сельского поселения;
- обеспеченность граждан жильём;
- нормативная доступность и обеспеченность объектами социальной инфраструктуры жителей поселения в сфере образования, здравоохранения, культуры, физической культуры и массового спорта;
- сохранение культурно-исторического наследия на территории поселения.

Оценка эффективности реализации Программы осуществляется по итогам ежегодного выполнения Программы ответственными исполнителями.

Целью и задачами оценки эффективности реализации Программы являются выявление соответствия выполнения программных мероприятий (инвестиционных проектов) по проектированию, строительству и реконструкции объектов социальной инфраструктуры установленным в Программе параметрам и нормативам градостроительного проектирования, своевременное выявление и корректировка отклонений от утвержденных целей и задач Программы.

Оценка эффективности реализации Программы проводится на основе анализа выполнения программных мероприятий и достижения значений целевых индикаторов Программы и определяется при достижении целевых индикаторов в соответствии с таблицей 22.

9. Предложения по совершенствованию нормативно-правового и информационного обеспечения развития социальной инфраструктуры, направленные на достижение целевых показателей программы.

Своевременное внесение изменений в нормативы градостроительного проектирования на основании постоянного мониторинга изменений регионального и федерального законодательства.

Информационное обеспечение Программы осуществляется путем проведения целевого блока мероприятий в средствах массовой информации.

Предусматриваются пресс-конференции, подготовка периодических публикаций в прессе о ходе реализации Программы, серии репортажей о проведении отдельных мероприятий Программы.

При необходимости финансового обеспечения реализации мероприятий, установленных Программой комплексного развития социальной инфраструктуры муниципального образования Зумсойского сельское поселение, необходимо принятие муниципальных правовых актов, регламентирующих порядок предоставления средств, необходимых для реализации программных мероприятий.

Целесообразно принятие муниципальных программ либо внесение изменений в существующие муниципальные программы, устанавливающие перечни мероприятий по проектированию, строительству, реконструкции объектов социальной инфраструктуры местного значения Зумсойского поселения.

В целях качественного выполнения данной программы, необходима финансовая поддержка всех уровней бюджетов и инвестиции, по совершенствованию нормативно-правового и информационного обеспечения деятельности в сфере проектирования, строительства, реконструкции объектов социальной инфраструктуры на 2018-2032 годы необходимо ежегодно по мере уточнения утверждения инвестиционных программ и объемов финансирования производить финансово-экономическое обоснование программы.

Приложение 7
Утверждено
Постановлением администрации
Итум-Калинского муниципального района
от 25. 12. 2017г. № 47

ПРОГРАММА

комплексного развития социальной инфраструктуры Итум-Калинского сельского поселения Итум-Калинского муниципального района Чеченской Республики на 2018- 2032 годы

с.Итум-Кали
2017г.

Содержание

1. Паспорт Программы……...…3
2. Характеристика существующего состояния социальной инфраструктуры……..……...5
2.1 Описание социально-экономического состояния поселения.....…5
2.2. Технико-экономические параметры существующих объектов социальной инфраструктуры поселения.....…...13
3. Прогнозируемый спрос на услуги социальной инфраструктуры (в соответствии с прогнозом изменения численности и половозрастного состава населения) в областях, образования, культуры, здравоохранения, физической культуры и массового спорта, с учетом объема планируемого жилищного строительства в соответствии с выданными разрешениями на строительство и прогнозируемого выбытия из эксплуатации объектов социальной инфраструктуры……..……..…17
3.1 Направление демографической политики. Расчет перспективной численности населения.17
3.2 Обоснование предложений по развитию социальной сферы..... 17
3.3. Обоснование предложений по развитию образования..... 18
3.4. Обоснование предложений по развитию здравоохранения..... 19
3.5. Обоснование предложений по развитию культуры и искусства..... 20
3.6. Обоснование предложений по развитию физической культуры и массового спорта 21
4. Оценка нормативно-правовой базы, необходимой для функционирования и развития социальной инфраструктуры Итум-Калинского сельского поселения..... 21
4.1. Система объектов образования..... 21
4.2. Система объектов культуры..... 22
4.3. Система объектов физической культуры и массового спорта 23
5. Перечень мероприятий (инвестиционных объектов) по проектированию, строительству и реконструкции объектов социальной инфраструктуры Итум-Калинского сельского поселения (сгруппированные по видам объектов социальной инфраструктуры) с указанием наименования, местоположения, технико-экономических параметров (вид, назначение, мощность (пропускная способность), площадь, категория т др.), сроков реализации в плановом периоде (с разбивкой по годам), ответственный исполнитель 24
6. Оценка объемов и источников финансирования мероприятий (инвестиционных проектов) по проектированию, строительству и реконструкции объектов социальной инфраструктуры Итум-Калинского сельского поселения……..……27
7. Целевые индикаторы программы, включение технико-экономические, финансовые и социально-экономические показатели развития социальной инфраструктуры (устанавливаются по каждому мероприятию и по каждому виду объектов социальной инфраструктуры) 29
8. Оценка эффективности мероприятий, включенных в программу, в том числе с точки зрения достижения расчетного уровня обеспеченности населения поселения, услугами в областях образования, культуры, здравоохранения, физической культуры и массового спорта……....32
9. Предложения по совершенствованию нормативно-правового и информационного обеспечения развития социальной инфраструктуры, направленные на достижение целевых показателей программы……....……..…33

Паспорт

программы комплексного развития социальной инфраструктуры Итум-Калинского сельского поселения Итум-Калинского муниципального района Чеченской Республики на 2018-2032 годы

Наименование программы	Программа комплексного развития социальной инфраструктуры Итум-Калинского сельского поселения Итум-Калинского муниципального района Чеченской Республики на 2018- 2032 годы (далее - Программа)
Основание для разработки Программы	Федеральный закон от 29 декабря 2014 г. N 456-ФЗ "О внесении изменений в Градостроительный кодекс Российской Федерации и отдельные законодательные акты Российской Федерации" Постановление Правительства РФ от 1 октября 2015 г. N 1050 "Об утверждении требований к программам комплексного развития социальной инфраструктуры поселений, городских округов" Генеральный план Итум-Калинского сельского поселения Итум-Калинского муниципального района Чеченской Республики
Заказчик Программы	Администрация Итум-Калинского муниципального района Чеченской Республики
Разработчик Программы	Отдел строительства и архитектуры Администрации Итум-Калинского муниципального района
Цель Программы	- обеспечение развития социальной инфраструктуры Итум-Калинского сельского поселения Итум-Калинского муниципального района Чеченской Республики и для закрепления населения, повышения уровня его жизни
Задачи Программы	- обеспечить безопасность, качество и эффективность использования населением объектов социальной инфраструктуры; - обеспечить доступность объектов социальной инфраструктуры; - обеспечить сбалансированное, перспективное развитие социальной инфраструктуры; - обеспечить достижение расчетного уровня обеспеченности населения услугами; - обеспечить эффективность функционирования действующей социальной инфраструктуры.

Важнейшие целевые показатели Программы	- повышение безопасности, качества и эффективности использования населением объектов социальной инфраструктуры; - обеспечение доступности объектов социальной инфраструктуры; - сбалансированное, перспективное развитие социальной инфраструктуры; - повышение расчетного уровня обеспеченности населения услугами; - повышение эффективности функционирования действующей социальной инфраструктуры.
Укрупненное описание запланированных мероприятий (инвестиционных проектов) по проектированию, строительству, реконструкции объектов социальной инфраструктуры	Сохранение сети учреждений социальной сферы, укрепление их материально- технической базы. Осуществление комплексного строительства объектов обслуживания с учетом нормативов по обеспечению населения объектами социального обслуживания.
Сроки и этапы реализации Программы	Срок реализации программы 2018-2032 годы, в 2 этапа: 1 этап – с 2017 по 2023 годы 2 этап – с 2024 по 2032 годы
Объемы и источники финансирования Программы	Прогнозный общий объем финансирования Программы на период 2018-2032 годов составляет 161,20 млн. руб. Источник финансирования - средства бюджетов всех уровней, инвестиции. Объемы финансирования определяются ежегодно.
Ожидаемые результаты реализации Программы	Обеспечение Итум-Калинского сельского поселения объектами социальной инфраструктуры согласно расчета перспективной численности населения. Удовлетворение спроса на услуги социальной инфраструктуры. Получение дополнительных доходов в бюджет. Создание дополнительных рабочих мест.

2. Характеристика существующего состояния социальной инфраструктуры

2.1. Описание социально-экономического состояния поселения

Муниципальное образование «Итум-Калинское сельское поселение» расположено в южной части Чеченской Республики. На севере Итум-Калинское сельское поселение граничит с Кокадойским сельским поселением, на востоке - с Тазбичинским сельским поселением, на юге - с Ведучинским сельским поселением, на западе – с Тусхаройским сельским поселением.

Территория Итум-Калинского сельского поселения Итум-Калинского муниципального района вытянута в широтном направлении, расположена в горной зоне.

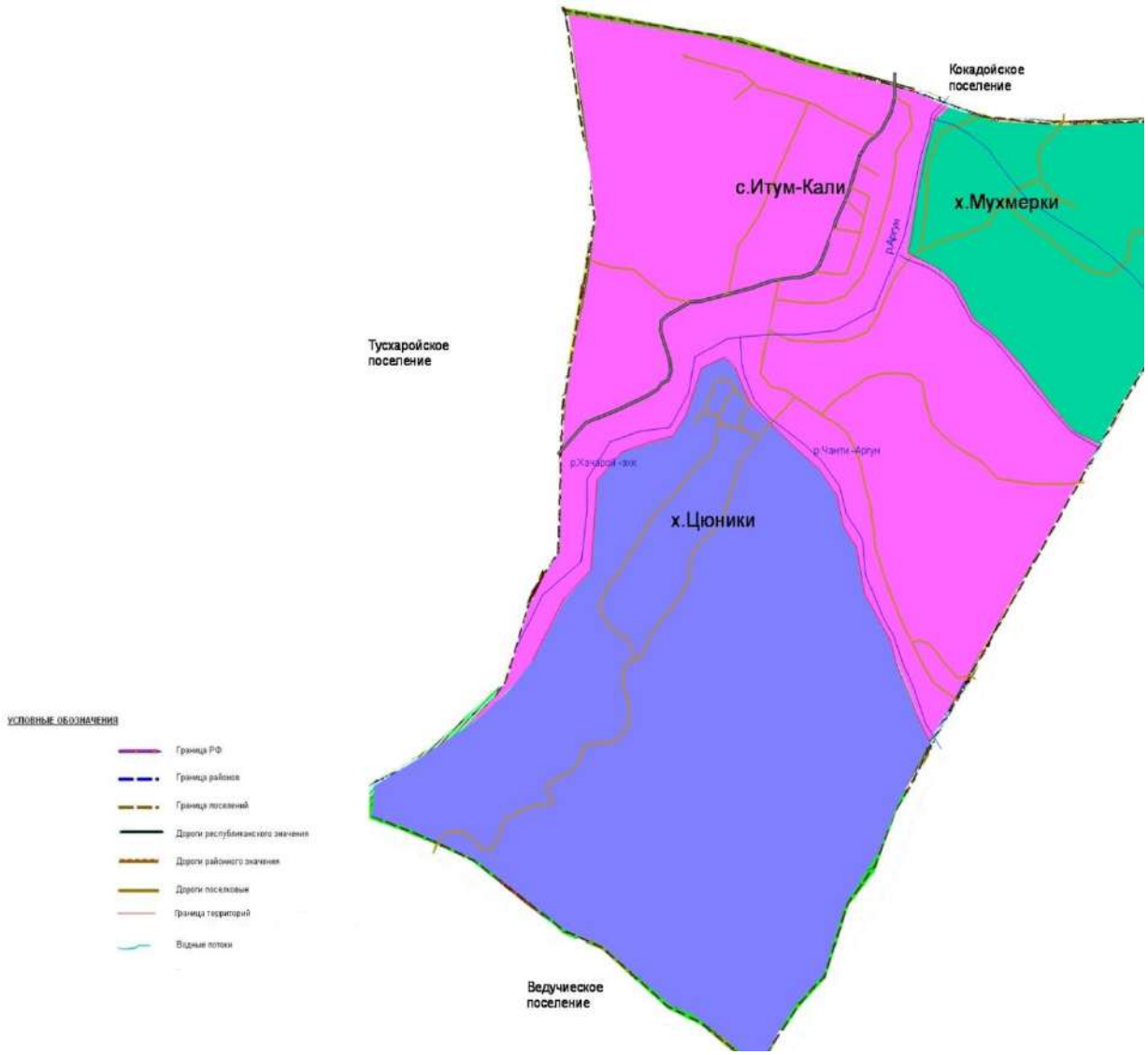

Климат Итум-Калинского сельского поселения формируется в результате сложных взаимодействий. Северный склон Кавказского хребта служит клима-тической границей между умеренно-теплым климатом Северного Кавказа и субтропическим климатом Закавказья. Влияние климата наиболее отчетливо проявляется в южной горной части. Если на равнинах, где воздушные массы перемещаются свободно, устанавливаются более или менее

однородные климатические условия, то в предгорьях и горах даже на небольших площадях наблюдаются резкие климатические контрасты.

Территория Итум-Калинского сельского поселения Итум-Калинского муниципального района относится к следующим типам климата:

- умеренно-континентальный, теплый и сухой;
- умеренно-континентальный, прохладный и влажный;
- высокогорный.

Термический режим характеризуется большим разнообразием. В распределении температур здесь играют: высота над уровнем моря, характер подстилающей поверхности, солнечная радиация, циркуляция атмосферы и особенности рельефа.

На предгорной и горной части Итум-Калинского сельского поселения заметно понижение температуры, связанное с увеличением высоты. При движении с севера на юг с увеличением высоты понижается температура, уменьшается ее амплитуда. Среднегодовой градиент температуры составляет 0,50 С на 100 м, при этом, зимой он опускается до 0,30С, а летом повышается до 0,60 С на каждые 100 м высоты. Большое значение также имеет положение места на склоне или в замкнутой котловине, находящееся на одинаковой высоте. В котловине летом температура выше благодаря большей поверхности нагревания, а зимой, ниже, вследствие застоя в ней холодного воздуха. В горах при безветренной погоде иногда наблюдается и обратное явление – инверсия температуры. Возникает она, когда холодный, тяжелый воздух скатывается со склонов в глубокие долины и котловины.

Площадь Итум-Калинского сельского поселения составляет 980,6 га.

Центром Итум-Калинского сельского поселения является село Итум-Кали.

Территория обладает богатыми запасами леса, что позволяет развивать лесной и лесоперерабатывающие комплексы, а также отрасли, связанные с использованием древесины.

Ведущие отрасли экономики – сельскохозяйственное производство. На территории сельского поселения создан благоприятный климат для деятельности малого предпринимательства, основными видами деятельности которого являются сельское хозяйство.

На территории транспортная система представлена только автомобильным транспортом. Сеть автомобильных дорог по конфигурации, параметрам отдельных участков, качеству и состоянию соответствует потребностям хозяйственно-экономического использования, транспортного обслуживания населения. На протяжении последних лет наблюдается тенденция к увеличению числа автомобилей на территории Итум-Калинского сельского поселения. Основной прирост этого показателя осуществляется за счёт увеличения числа легковых автомобилей, находящихся в собственности граждан. Ближайшая железнодорожная станция, расстояние до которой от села Итум-Кали составляет более 78 км, находится в г. Грозном.

Территория сельского поселения электрифицирована, газифицирована, а также охвачена централизованным хозяйственно-питьевым водоснабжением. Индивидуальная жилая застройка подключена к водопроводной сети, часть – использует «водокачалки». Причиной этому послужила неправильная эксплуатация, отсутствие плановых и капитальных ремонтов.

Централизованная система канализации в сельском поселении отсутствует.

Состояние теплового хозяйства сельского поселения оценивается как неудовлетворительное. Социально-значимые объекты отапливаются котельными (РДК, школы, здания администраций и т.д.). Частный сектор для целей теплоснабжения, горячего водоснабжения имеет индивидуальные источники тепла, в основном работающих на природном газе. Горячее водоснабжение отсутствует.

На территории Итум-Калинского сельского поселения расположено 1 село и 4 хутора.

Население Итум-Калинского сельского поселения на 01.01.2017 года составляет – 1039 человек.

№ п/п	Наименование населенных пунктов	Количество постоянных жителей
1.	село Итум-Кали	897
2.	х.Дакн-Ара	56
3.	х. Мухмерки	73
4.	х.Нижний Цюники;	0
5.	х.Верхний Цюники	13

Объем жилищного фонда Итум-Калинского поселения составляет 11,2 тыс. кв. м, Износ жилищного фонда составляет 40%.

В Итум-Калинском сельском поселении отмечается низкий уровень оснащенности всеми централизованными видами коммунальной инфраструктуры: централизованными водопроводом - 30 %, канализацией - 0 %, отоплением - 0 % и горячим водоснабжением - 0 %; ваннами - 99 %, газом - 100 % общей площади жилья, недостаточность и сильная изношенность объектов социальной инфраструктуры. Учитывая прогнозируемое сохранение численности населения, а также необходимость переселения из ветхого и аварийного жилья время капитальных ремонтов, реконструкций и полной перестройки ветхих жилых зданий, можно сделать вывод, что существует необходимость в муниципальном жилищном строительстве и улучшение показателей по степени благоустройства жилья.

Для муниципального жилищного строительства выделены территории в зоне жилой застройки. Выделенных территорий достаточно для жилищного строительства, кроме того, имеется резерв незастроенных территорий в сформированных границах населенных пунктов.

Планируемые показатели могут быть достигнуты в основном за счет строительства индивидуальных жилых домов.

Для эффективного использования территории рекомендуется разработать проект планировки и проект межевания территории.

Градостроительная деятельность в границах муниципального образования Итум-Калинского сельское поселение осуществляется в соответствии с генеральным планом до 2032 года (расчетный срок) с выделением первой очереди – 2018 г., документацией по планировке территории Итум-Калинского сельского поселения.

При подготовке документации по планировке территории одним из основных условий является ее соответствие с утвержденным нормативом градостроительного проектирования. В обязательном порядке в границах проектирования осуществляется расчет необходимого количества объектов социальной инфраструктуры для обеспечения нормативной потребности в объектах социальной инфраструктуры и предполагаемое размещение данных объектов в зависимости от нормативного радиуса доступности.

В целом, обеспеченность объектами социальной инфраструктуры в области общего образования - достаточная.

Нормативы обеспеченности объектами образования принимаются в соответствии с таблицей 3.

Таблица 3 . Обеспеченность объектами образования на территории Итум-Калинского сельского поселения

№ п/п	Наименование показателя	Значение нормативного показателя (мест на 1 тыс. чел)	Фактическое значение показателя по состоянию на 01.01.2017, (мест на 1 тыс. чел)	Минимальный размер земельного участка, кв м на 1 место	Фактический размер земельного участка кв.м на 1 место

1	2	3	4	5	6
1	Дошкольные образовательные организации	40	24	40 (До 100 мест)	60
2	Обще образовательные организации	120	100	При вместимости общеобразовательно й школы 40 - 400 учащихся - 50 кв.м на 1 учащегося Размеры земельных участков увеличены на 30 % – в сельских поселениях, если для организации учебно-опытной работы не предусмотрены специальные участки на землях совхозов и колхозов	73

В сельской местности размещение общеобразовательных учреждений должно соответствовать нижеследующим требованиям: [1.3.].

Таблица 4. Нормативы пешеходной и транспортной доступности общеобразовательных учреждений

Ступень обучения	Радиус пешеходной доступности не более, км	Радиус транспортной доступности (в одну сторону) не более, мин
1	2	3
I	2	15
II-III	4	30

Предельный радиус обслуживания обучающихся II-III ступеней не должен превышать 15 км.

Ступени обучения:

I ступень - начальное общее образование (нормативный срок освоения 3-4 года);

II ступень - основное общее образование (нормативный срок освоения 5 лет);

III ступень - среднее (полное) общее образование (нормативный срок освоения 2-3 года).

Транспортному обслуживанию подлежат учащиеся сельских общеобразовательных учреждений, проживающие на расстоянии свыше 1 км от учреждения. Подвоз учащихся осуществляется на транспорте, предназначенном для перевозки детей.

Радиусы пешеходной и транспортной доступности образовательных учреждений в населенных пунктов Итум-Калинского сельского поселения указаны в таблице 4.

Таблица 5. Радиусы пешеходной и транспортной доступности образовательных учреждений

Населенный пункт	Наименование образовательного учреждения	Радиус пешеходной доступности, км	Радиус транспортной доступности (в одну сторону), мин
1	2	3	4

село Итум-Кали	МБОУ СОШ Итум-Кали им. Х. Исаева	0,2-0,5	1
х.Дакн-Ара	МБОУ СОШ Итум-Кали им. Х. Исаева	2	4
х. Мухмерки	МБОУ СОШ Итум-Кали им. Х. Исаева	2	4
х.Нижний Цюники;	МБОУ СОШ Итум-Кали им. Х. Исаева	2	4
х.Верхний Цюники	МБОУ СОШ Итум-Кали им. Х. Исаева	5	10

Нормативы обеспеченности объектами культуры принимаются согласно [1.7.7] в соответствии с таблицей 6.

Для обеспечения доступности к услугам учреждений культуры в сельском поселении рекомендуется предусмотреть регулярное транспортное сообщение с интервалом движения не более 1 часа из населенных пунктов, не имеющих стационарных учреждений культуры – в те населенные пункты, в которых действуют муниципальные учреждения культуры.

Для обеспечения доступности услуг организаций культуры для жителей населенных пунктов не имеющих стационарных учреждений культуры, рекомендуется предусмотреть обслуживание передвижным многофункциональным культурным центром – 1 транспортная единица на муниципальный район (исходя из требований законодательства о формировании границ муниципального района с учетом транспортной доступности в течении одного дня).

Организационная структура библиотечного обслуживания сельских населенных пунктов должна предусматривать в административном центре сельского поселения общедоступную библиотеку с детским отделением, либо, при условии передачи полномочий по библиотечному обслуживанию на уровень муниципального района, филиал районной библиотеки с детским отделением [1.7.7.3].

Согласно [1.7.7.3, стр. 39] норматив обеспеченности библиотеками следующий: «Сельские массовые библиотеки при численности обслуживаемого населения: более 1 и до 2 тыс. населения – 6 – 7,5 тыс. ед. хранения на 1 тыс. чел.; более 2 и до 5 тыс. населения – 5 – 6 тыс. ед. хранения на 1 тыс. чел.»

С 01.01.2015 согласно ФЗ РФ от 06.10.2003 N 131-ФЗ «Об общих принципах организации местного самоуправления в Российской Федерации» организация библиотечного обслуживания населения сельских поселений перешла в ведение муниципальных районов. В связи с этим, при разработке градостроительной документации планирование размещения библиотек для сельских поселений осуществляется на уровне СТП муниципального района.

Для учреждений культуры типа музей допускается иметь 1 объект на сельское поселение [1.7.7.2, стр.39]

Для учреждений культуры клубного типа норматив обеспеченности: 150 мест на 1 тыс. чел. для сельского поселения с численностью населения от 1 до 2 тыс. чел.; 100 мест на 1 тыс. чел. для сельского поселения с численностью населения от 2 до 5 тыс. чел.

Таблица 6. Обеспеченность объектами культуры на территории Итум-Калинского сельского поселения

№ п/п	Наименование показателя	Значение показателя	Фактическое значение показателя по состоянию на 01.09.2017
1	2	3	4
2	Норматив обеспеченности библиотеками, тыс. единиц хранения на тыс. чел.	6	12,3
3	Норматив обеспеченности библиотек для населенных пунктов, являющихся административными центрами сельских поселений (общедоступных библиотек с детским отделением) Минимальных единиц на один населенный пункт	1	1
4	Норматив обеспеченности библиотек для населенных пунктов, сельских поселений с числом жителей от 500 чел. (филиалов общедоступных библиотек сельского поселения)	0	0
5	Норматив обеспеченности библиотек для населенных пунктов, сельских поселений с числом жителей до 500 чел. * (пунктов книговыдачи)	3	0
6	Норматив обеспеченности музеями	1 на поселение	1
7	Норматив обеспеченности клубами	150	-

Дополнительного строительства объектов культуры для нормативной обеспеченности населения поселения не требуется.

Физкультурно-спортивные сооружения сети общего пользования следует, как правило, объединять со спортивными объектами образовательных школ и других учебных заведений, учреждений отдыха и культуры с возможным сокращением территории

Физкультурно-спортивные сооружения сети общего пользования следует, как правило, объединять со спортивными объектами образовательных школ и других учебных заведений, учреждений отдыха и культуры с возможным сокращением территории Площадь сооружений рекомендуется исходя из норматива 350 кв.м. на 1 тыс. чел

Обеспеченность спортивным залом и бассейном для поселения численностью населения от 1 тысяч человек рекомендуется 75 кв. м на тысячу человек для спортивного зала и 100 м^2 для бассейна.

Таблица 7. Обеспеченность объектами физической культуры и спорта на территории Итум-Калинского сельского поселения

№ п/п	Наименование показателя	Значение показателя (площадь спортивных площадок и (или) мест на 1 тыс. чел.)	Минимальный размер земельного участка	Фактическое значение показателя по состоянию на 01.01.2017
1	2	3	4	5

1	Плоскостные спортивные сооружения, кв. м площади на тыс. чел.	350 кв.м.	350 кв.м.	0
2	Спортивные залы, кв. м площади пола на тыс. чел.	75 кв.м.	75 кв.м	0

На территории Итум-Калинского сельского поселения имеется 1 спортивный зал.

2.2. Технико-экономические параметры существующих объектов социальной инфраструктуры поселения

Система социального обслуживания муниципального образования «Итум-Калинское сельское поселение» формируется с учетом следующих факторов: сложившихся коммуникационных связей, экономического и социально-культурного потенциала, особенностей системы расселения по территории, уровня развития транспортной сети, - и представлена следующими объектами.

Таблица 8. Обеспеченность населения основными учреждениями социального и культурно-бытового обслуживания по состоянию на 01.01.2017 г.

№ п/п	Наименование учреждений обслуживания	Единица измерения	Количество объектов, единиц
1	Дошкольные образовательные учреждения	объект	1
2	Общеобразовательные школы	объект	1
3	Детско-юношеские спортивные школы	объект	1
4	Музеи	объект	1
5	Спортивные залы при школах	$м^2$ площ. зала	2
6	Плоскостные спортивные сооружения	га	2
7	Участковая больница	объект	1
8	Сельский дом культуры	объект	1
9	Детская библиотеки	объект	1
10	Районная библиотека	объект	1
11	Магазины, в том числе:	объект /$м^2$ торг.площ.	7/342
	магазины продовольственных товаров	$м^2$ торг.площ.	
12	Кафе	Объект/место/$м^2$	2/24/50
13	Администрация	объект	1
14	Почтовые отделения	объект	1
15	Отделения связи	объект	1
16	Многофункциональные центры предоставления государственных и муниципальных услуг	объект	1
17	ЗАГС	объект	1
18	Пенсионные фонды	объект	1
19	Центры занятости населения	объект	1
20	Отделы труда и социального развития	объект	1

По состоянию на 01.01.2017г. Администрация Итум-Калинского сельского поселения не

имеет подведомственных организаций.

Образование и воспитание

Образовательная система – совокупность образовательных учреждений, призванных удовлетворить запросы жителей в образовательных услугах и качественном образовании.

Учреждения образования в сельском поселении представлены средней общеобразовательной школой.

Таблица 9. Перечень и характеристика объектов общего образования

№	Наименование учреждения	Адрес/контактная информация	Количество мест	Количество учащихся	Техническое состояние здания
1.	МБОУ «СОШ с.Итум-Кали им.Х.А. Исаева»	с.Итум-Кали, ул.Узуева	120	157	хорошее

Детские дошкольные учреждения

По состоянию на 01.01.2017 г. на территории Итум-Калинского сельского поселения действует одно дошкольное образовательные учреждение - МБДОУ «Детский сад №1 «Цветы жизни» с.Итум-Кали Итум-Калинского муниципального района

№	Наименование учреждения	Адрес/контактная информация	Количество мест	Количество учащихся	Техническое состояние здания
1.	МБДОУ «Детский сад №1 «Цветы жизни» с.Итум-Кали Итум-Калинского муниципального района	с.Итум-Кали, ул.Кадырова, 43	86	111	хорошее

Здравоохранение и социальное обеспечение

Система здравоохранения представлена Итум-Калинской участковой больницей.

Таблица 10. Перечень учреждений здравоохранения

№	Наименование учреждения	Адрес учреждения	Кол-во коек/посещений	Техническое состояние здания	Укомплектованность медицинскими кадрами
1.	Итум-Калинская участковая больница	с.Итум-Кали	10/29	удовлетворительное	-

В Итум-Калинской участковой больнице имеются: аппарат ЭКГ, глюкометр, мешок Амбу.

Общий конечный фонд составляет 10 коек, в т.ч.: стационар круглосуточного пребывания – 0 коек, 10 коек дневного стационара. Средняя продолжительность пребывания пациента на койке дневного стационара составляет 10 дней.

Основными задачами обеспечения устойчивого развития здравоохранения Итум-Калинского сельского поселения на расчетную перспективу остаются:

- предоставление населению бесплатной качественной и своевременной медицинской помощи;

- преодоление дефицита материальных и финансовых средств в сфере;
- повышение уровня укомплектованности медицинскими работниками всех уровней, повышение уровня квалификации медицинских работников;
- кратное снижение показателей смертности;
- снижение высокого уровня заболеваемости социально-обусловленными болезнями.

На территории Итум-Калинского сельского поселения отсутствуют аптечные пункты. Согласно [1.7.6.1] «Построение сети аптек, аптечных пунктов, аптечных киосков в сельской местности в первую очередь должно быть увязано с размещением поликлиник, амбулаторий, центральных районных и участковых больниц, фельдшерско-акушерских пунктов, а также с местами наибольшего скопления людей. В населенных пунктах, имеющих фельдшерско-акушерские пункты, следует открывать аптечные пункты при фельдшерско-акушерских пунктах».

На территории поселения в соответствие с указанными требованиями рекомендуется организовать дополнительно 1 аптечный пункт.

Таблица 11. Спортивные сооружения

На территории Итум-Калинского сельского поселения имеется 4 спортивных сооружений – две плоскостные спортивные сооружения и два спортивных зала.

№	Наименование	Адрес/контактная информация	Вместимость /занимаемая площадь	Техническое состояние
1.	МОУДОД «Детско-юношеская спортивная школа Итум-Калинского муниципального района»	с.Итум-Кали, ул. Кадырова, 8/2	500 кв.м.	хорошее

Всестороннее развитие человеческого потенциала предусматривает активную пропаганду и формирование здорового образа жизни. Целью муниципальной политики в этой сфере будет являться вовлечение населения в систематические занятия физической культурой, спортом и туризмом. Реализация этой цели потребует развития неформального взаимодействия органов местного самоуправления поселения с общественными организациями и спонсорами в части привлечения внебюджетных финансовых ресурсов. Необходимы разработка и реализация новых подходов для расширения возможностей граждан для занятия спортом и туризмом, независимо от уровня их доходов.

Спортивные сооружения оснащены борцовскими коврами, теннисным столом, штангами, мелким спортивным инвентарем. В то же время наблюдается нехватка спортивного инвентаря.

Развитие физической культуры и спорта невозможно без наличия соответствующей материально-технической базы и основной ее составляющей – физкультурно-спортивных сооружений, отвечающих требованиям и нормативам, обеспечивающих потребность всех слоев населения в различных видах физкультурно-оздоровительных и спортивных занятий.

Учреждения культуры

Главной целью сферы культуры является предоставление жителям возможности получения необходимых культурных благ при обеспечении их доступности и многообразия и целенаправленное воздействие на личность для формирования определенных положительных качеств.

Таблица 12. Перечень и характеристика учреждений культуры

№	Наименование	Адрес/контактная	Вместимость/	Техническое

		информация	занимаемая площадь	состояние
1.	МКУ «Районный дом культуры Итум-Калинского муниципального района»	с.Итум-Кали, ул.Кадырова, 38	3000 кв.м. 300 посадочных мест	хорошее
2.	МКУ «Районная библиотека Итум-Калинского муниципального района»	с.Итум-Кали, ул.Кадырова, 38	40 кв.м	хорошее
3	МКУ «Детская музыкальная школа»	с.Итум-Кали, ул.Кадырова, 38	30 кв.м	хорошее
4	ГБУК «Краеведческий музей им.Х.А. Исаева»	с.Итум-Кали, ул.Х.А.Исаева, 14	300 кв.м	хорошее
5	Районная детская библиотека Итум-Калинского муниципального района	с.Итум-Кали, ул.Кадырова, 38	20 кв.м	хорошее

В учреждениях культуры созданы взрослые и детские коллективы, работают кружки для взрослых и детей различных направлений: театральные, танцевальные, музыкальные и т.д.

Одним из основных направлений работы является работа по организации досуга детей и подростков, это: проведение интеллектуальных игр, дней молодежи, уличных и настольных игр, различных спартакиад, соревнований по военно-прикладным видам спорта, Дни призывника, проведение единых социальных действий.

Задача в культурно-досуговых учреждениях - вводить инновационные формы организации досуга населения и увеличить процент охвата населения.

Проведение этих мероприятий позволит увеличить обеспеченность населения сельского поселения культурно-досуговыми учреждениями и качеством услуг.

Основные проблемы: Необходимо строительство зданий библиотек и детской музыкальной школы.

Социальное обслуживание.

В настоящее время на территории поселения работают работники МКЦСОН №5 на дому граждан пожилого возраста и инвалидов.

3. Прогнозируемый спрос на услуги социальной инфраструктуры (в соответствии с прогнозом изменения численности и половозрастного состава населения) в областях, образования, культуры, здравоохранения, культуры, физической культуры и массового спорта, с учетом объема планируемого жилищного строительства в соответствии с выданными разрешениями на строительство и прогнозируемого выбытия из эксплуатации объектов социальной инфраструктуры.

3.1 Направление демографической политики. Расчет перспективной численности населения.

В настоящее время на территории Итум-Калинского сельского поселения сохраняется численность населения на уровне 1028-1035 человек.

Улучшение демографической ситуации является стратегической целью, решение которой имеет кардинальное значение для перспектив социально-экономического развития поселения.

В качестве мер, направленных на повышение рождаемости, снижение смертности и общее улучшение демографической обстановки, относятся:

- поощрение более высокой рождаемости через экономические, социальные воздействия;
- применение мер адаптации в условиях сокращения и старения населения, а именно принятие мер по созданию условий для продления трудовой деятельности и благополучной жизни пожилых людей, так как сохранение населения – одна из форм демографического роста;
- рост обеспеченности гарантированным жильем семей с детьми;
- совершенствование медицинского обслуживания матери и ребенка.

Данные по численности населения за последние годы в Итум-Калинском сельском поселении представлены в таблице 13.

Таблица 13

Динамика численности населения Итум-Калинского сельского поселения

Показатель	2014	2015	2016	2017	2018	2019	2020	2002-2025	2026-2030	2031-2032
численность, чел.	1009	1023	1039	1039	1060	1080	1200	1290	1380	1450

Трудовые ресурсы, всего - 508 чел.;
- занятое трудоспособное население - 196 чел.;
- незанятое трудоспособное население – 312 чел.;
- 1/3 трудоспособного населения работает в разных городах и районах Чеченской Республики.

Выявлены следующие неблагоприятные тенденции: недостаточно высококвалифицированные кадры; отток молодых кадров в районы с более высоким уровнем оплаты.

Основным источником дохода большинства населения сельского поселения является личное подсобное хозяйство.

В рамках социального развития предполагается проведение программных мероприятий на федеральном и региональном уровнях по развитию личных подсобных хозяйств в поселении.

Потенциал сохранения и роста численности населения Итум-Калинского сельского

поселения имеется, при условии улучшения качества жизни, улучшении условий труда, совершенствования системы здравоохранения, образования, социальной политики, привлечения инвестиций в экономику, увеличении рабочих мест развитие сельского хозяйства, при развитии самозанятости на условиях ЛПХ, фермерских хозяйств, улучшения жилищных условий и функционирования систем коммунальной инфраструктуры.

Населённые пункты Итум-Калинского сельского поселения расположены на расстоянии 1-2 км от - центра Итум-Калинского муниципального района. Самым отдаленным хутором является х. Мухмерки о (2 км). Автодорога регионального значения проходит по территории поселения. Некоторые населенные пункты находятся от нее в непосредственной близости.

3.2 Обоснование предложений по развитию социальной сферы.

Инвестиционная привлекательность территории Итум-Калинского сельского поселения находится на низком уровне в связи с отсутствием крупных производств, полезных ископаемых, слабо развитой социальной, коммунальной инфраструктурой.

Основными направлениями экономического развития поселения является сельское хозяйство на базе существующих сельхозпредприятий и рекреационная деятельность, обусловленная хорошими природными ресурсами поселения.

Рекреационные ресурсы в рекреационном хозяйстве выступают как условия рекреационной деятельности. Для того чтобы природные условия стали природными ресурсами, необходимы затраты общественного труда на их изучение, оценку и подготовку и доведение их до степени технологичности, необходимой для прямого использования в рекреационном хозяйстве.

Ресурсная база туризма основана на туристско - рекреационных ресурсах: совокупности природных и искусственно созданных объектов для развития туристического, оздоровительного бизнеса. Туристско-рекреационные ресурсы условно подразделяются на две группы: природные и инфраструктурные. Динамичное развитие туристского бизнеса требует наличия обеих групп. Даже при высоких аттрактивных свойствах природных ресурсов (без наличия коммуникаций, средств связи, памятников культуры, искусства и др.) туристский бизнес для широкого круга потребителей невозможен. При этом, несмотря на свою социально-гуманную роль, туризм видоизменяет экологию. Снижение ущерба от воздействия индустрии туризма на экологию регулируется на государственном и международном уровнях за счет: экологического просвещения, ограничения туристско-рекреационной нагрузки на природные ресурсы, налогового регулирования.

Важнейшими характеристиками рекреационных ресурсов являются следующие:

- объем запасов (дебет минеральных вод; площадь рекреационных территорий; экскурсионный потенциал (в часах) туристских центров), необходимый для определения потенциальной емкости территориально-рекреационных комплексов, уровня освоенности, оптимизация нагрузок;
- площадь распространения ресурсов (размеры водоносных горизонтов, пляжей; лесистость, обводненность территории; границы устойчивого снежного покрова), позволяющая определить потенциальные рекреационные угодья, установить округа санитарной охраны;
- период возможной эксплуатации (продолжительность благоприятного климатического периода, купального сезона, залегание устойчивого снежного покрова), определяющий сезонность туризма, ритмичность туристских потоков;
- территориальная неподвижность большинства видов ресурсов,

обуславливающая тяготение рекреационной инфраструктуры и потоков к местам их концентрации;

- сравнительно низкая капиталоемкость и невысокая стоимость эксплуатационных затрат, что позволяет достаточно быстро создавать инфраструктуру и получать социальный и экономический эффекты, а также самодеятельно использовать отдельные виды ресурсов;
- возможность многократного использования при соблюдении норм рационального природопользования и проведении необходимых мероприятий по рекультивации и благоустройству.

На территории поселения частично имеются перечисленные рекреационные условия и работа в направлении создания рекреационных ресурсов, в том числе улучшение социальной инфраструктуры, развитие туристических и паломнических маршрутов может способствовать увеличению инвестиционной привлекательности и экономическому росту.

Предложения по развитию социальной сферы включают мероприятия по строительству, расширению, реконструкции объектов социальной инфраструктуры.. Необходимость указанных мероприятий определяется на основании показателей обеспеченности населения объектами здравоохранения, общего и дошкольного образования, массового спорта и физической культуры.

В Программе оценивается уровень обеспеченности населения объектами социальной сферы.

Для определения необходимости проведения текущего или капитального ремонта учреждение либо ответственное лицо должно осуществлять контроль за техническим состоянием зданий и проводить для этого систематические осмотры. В Программе оценивается необходимость проведения капитальных ремонтов объектов, находящихся в собственности органов местного самоуправления Итум-Калинском сельского поселения. Мероприятия по остальным объектам представлены в рамках имеющейся информации.

3.3. Обоснование предложений по развитию образования

Дошкольное образование.

Как указано выше, уровень обеспеченности детей (от 1 до 6 лет) дошкольными учреждениями в сельских поселениях должен составлять не более 100 мест на тысячу жителей. Согласно генеральному плану в качестве нормативного принят показатель обеспеченности дошкольными учреждениями 40 мест на 1000 жителей. Для общеобразовательных учреждений – 165 мест на 1000 жителей.

Для достижения данного уровня обеспеченности в Итум-Калинском сельском поселении необходимо иметь в дошкольных учреждениях 60 мест - на первую очередь и 45 мест - на расчетный срок; в общеобразовательных учреждениях 203 мест - на первую очередь и 185 мест - на расчетный срок.

Как указывалось выше, норматив обеспеченности для общеобразовательными учреждениями в настоящее время составляет 100 мест /1000 человек.

Общее образование

При расчетном нормативе 120 мест на 1000 жителей, обеспеченность местами в общеобразовательных учреждениях Итум-Калинского сельского поселения составляет 100 мест на 1000 жителей. Требуемое количество мест в общеобразовательных учреждениях -150, фактическое количество мест - 100, посещает школу на момент разработки программы -153 человек.

Кроме этого, предложения по развитию образования предусматривают:

- совершенствование образовательного процесса в муниципальных учреждениях образования;
- кадровое обеспечение школы , создание условий для повышения квалификации педагогических кадров;
- оснащение школ учебным оборудованием;
- совершенствование системы дополнительного образования;
- развитие системы отдыха и оздоровления детей и подростков;
- стимулирование общеобразовательных учреждений, активно внедряющих инновационные программы.

В системе образования, согласно соответствующим программам, предусматривается:

- обеспечение образовательных учреждений различным учебным оборудованием и спортинвентарем;

В здании 2 этажа, имеется своя котельная, отапливается углем, подведены вода и канализация. Полностью оснащено сантехническим оборудованием. Крыша и подвал отвечают требованиям СанПиНов и пожарной безопасности. За школой закреплен участок земли, имеющий ограждение.

3.4.Обоснование предложений по развитию здравоохранения

Для достижения нормативных показателей рекомендуется расширение услуг существующих амбулаторно – поликлинических учреждений: увеличение проектного количества посещений и площади для оказания услуг. Площадь для оказания услуг в рамках нормативной обеспеченности недостаточная. Для достижения обеспеченности требуется проектный показатель посещений повысить до 60 посещений в сутки, увеличить площадь районной больницы, создать койко-места в количестве 20 при учреждениях здравоохранения.

Основным принципом территориальной организации здравоохранения в перспективе является повышение уровня обеспеченности населения базовыми услугами здравоохранения и, в первую очередь, диагностическими услугами.

В перспективе в здравоохранении должна быть продолжена работа по повышению качественной эффективности функционирования отрасли, в частности, поэтапное реформирование сети учреждений здравоохранения, перераспределение части объемов медицинской помощи стационарного сектора в амбулаторный.

Догоспитальный этап должен расширяться, за счет роста числа посещений на одного жителя и совершенствования скорой и неотложной медицинской помощи. Для этого необходимы организационные преобразования на муниципальном уровне, переобучение кадров, материально-техническое переоснащение медицинских организаций. Необходимо предусмотреть повышение квалификации медицинского персонала лечебно-профилактических учреждений через систему аттестации и сертификации.

Первоочередные направления развития здравоохранения Итум-Калинского поселении следующие:

- укрепление и развитие материально-технической базы лечебно-профилактического учреждения;
- укомплектование учреждения здравоохранения квалифицированными медицинскими кадрами;
- обеспечение жильем медицинских работников;
- повышение уровня и качества оказания населению медицинской помощи
- переориентация оказания медицинской помощи населению поселения на амбулаторно-поликлиническое звено с сокращением случаев необоснованной

госпитализации в круглосуточные стационары

Основными задачами в системе здравоохранения на период до 2032 года являются:

- оказание качественной медицинской помощи и качественного лечения населения;
- осуществление стабильного функционирования учреждения здравоохранения;
- развитие общедоступной медицинской помощи для всех жителей поселения.

3.5. Обоснование предложений по развитию культуры и искусства.

Обеспеченность учреждениями культуры в поселении достаточная.

Учитывая, что развитие социально-культурной сферы является одним из главных факторов, определяющих создание полноценных условий труда, быта и отдыха населения, приоритетным направлением развития сферы социально-культурного обслуживания должно стать обеспечение жителей поселения наиболее полным комплексом услуг. Это потребует соответствующей реконструкции существующих зданий и сооружений в сфере культуры. .

Предложения по развитию культурно-бытового обслуживания населения предусматривают:

- расширение перечня видов услуг в сфере культуры и искусства;
- повышение качества предоставляемых услуг в данной сфере;
- кадровое обеспечение учреждений культуры;
- создание условий для повышения квалификации кадров;
- оснащение учреждений современным оборудованием.

На территории поселения имеются строения, отнесенные к памятникам архитектуры: Центральная Мечеть с.Итум-Кали.

Как указано выше, наличие религиозных объектов, представляющих исторический интерес дает возможности для развития туризма и паломнического движения.

Согласно Федеральному Закону «Об объектах культурного наследия (памятниках истории и культуры) народов Российской Федерации» (ст. 13 п. 5): «Российская Федерация, субъекты Российской Федерации и муниципальные образования вправе за счет средств своих бюджетов оказывать финансовую поддержку мероприятий по сохранению находящихся в собственности религиозных организаций объектов культурного наследия, включенных в единый государственный реестр объектов культурного наследия (памятников истории и культуры) народов Российской Федерации, и выявленных объектов культурного наследия религиозного назначения».

Установку информационных надписей и обозначений на объектах культурного наследия регионального значения (далее - информационные надписи и обозначения) осуществляют собственники объектов культурного наследия.

Информационные надписи и обозначения на выявленный объект культурного наследия, в отношении которого принято решение о включении его в реестр, устанавливаются в течение шести месяцев со дня включения в реестр.

3.6. Обоснование предложений по развитию физической культура и массового спорта

Предложения по развитию культурно-бытового обслуживания населения предусматривают создание оптимальных условий для спортивного и физического совершенства, укрепления здоровья граждан, приобщения к спорту различных групп населения.

Необходимость развития физической культуры и спорта требует совершенствование

условий для занятия физической культурой и спортом, что предусматривает:

- реконструкцию существующих зданий и сооружений;
- строительство новых объектов, позволяющих расширить перечень проводимых мероприятий и видов спортивных и физических занятий для населения;
- укрепление материально-технической базы.

В целях совершенствования системы культурно-бытового обслуживания и спорта необходимо осуществить оснащение спортивного зала современным спортивным оборудованием и инвентарем и организовать строительство детской площадки с устройством оборудования на территории районного парка и стадиона для занятия населения массовыми видами спорта и физической культурой.

4. Оценка нормативно-правовой базы, необходимой для функционирования и развития социальной инфраструктуры Итум-Калинского сельского поселения

Деятельность органов местного самоуправления (сельского поселения) на систему объектов образования, здравоохранения не распространяется. Вопросы системы образования на территории Итум-Калинского сельского поселения решаются органами местного самоуправления Итум-Калинского муниципального района и министерством образования и науки Чеченской Республики.

В данной программе указанные вопросы рассмотрены с позиции исполнения Генерального плана, согласно которому органы местного самоуправления сельских поселений проводят « утверждение генеральных планов поселения, правил землепользования и застройки, утверждение подготовленной на основе генеральных планов поселения документации по планировке территории.

4.1. Система объектов образования

Программа реализуется в соответствии со следующими законодательными и нормативными актами:

- Федеральный закон от 29.12.2012 N 273-ФЗ "Об образовании в Российской Федерации"; Федеральный закон от 24.07.1998 N 124-ФЗ "Об основных гарантиях прав ребенка в Российской Федерации";
- Указ Президента РФ от 07.05.2012 N 597 "О мероприятиях по реализации государственной социальной политики";
- Указ Президента РФ от 07.05.2012 N 599 "О мерах по реализации государственной политики в области образования и науки".
- Требования предельной численности обучающихся, условиям размещения образовательных организаций, оборудованию и содержанию территорий, зданий, др. установлены нормами СанПиН 2.4.1.3049-13"Санитарно-эпидемиологические требования к устройству, содержанию и организации режима работы дошкольных образовательных организаций"
- СанПиН 2.4.2.2821-10 "Санитарно-эпидемиологические требования к условиям и организации обучения в общеобразовательных учреждениях",
- СанПиН 2.4.2.3286-15 "Санитарно-эпидемиологические требования к условиям и организации обучения и воспитания в организациях, осуществляющих образовательную деятельность по адаптированным основным общеобразовательным программам для обучающихся с ограниченными возможностями здоровья";
- Муниципальная программа «Развитие системы образования Итум-Калинского муниципального района».

4.2. Система объектов культуры

К вопросам местного значения сельского поселения в области культуры относятся [1ст. 14, п. 7.2, 11,12,13] :
7.2) создание условий для реализации мер, направленных на укрепление межнационального и межконфессионального согласия, сохранение и развитие языков и культуры народов Российской Федерации, проживающих на территории поселения, социальную и культурную адаптацию мигрантов, профилактику межнациональных (межэтнических) конфликтов; (п. 7.2 введен Федеральным законом от 22.10.2013 N 284-ФЗ)
11) организация библиотечного обслуживания населения, комплектование и обеспечение сохранности библиотечных фондов библиотек поселения;
(в ред. Федеральных законов от 31.12.2005 N 199-ФЗ, от 29.12.2006 N 258-ФЗ)
12) создание условий для организации досуга и обеспечения жителей поселения услугами организаций культуры;
13) сохранение, использование и популяризация объектов культурного наследия (памятников истории и культуры), находящихся в собственности поселения, охрана объектов культурного наследия (памятников истории и культуры) местного (муниципального) значения, расположенных на территории поселения; (п. 13 в ред. Федерального закона от 31.12.2005 N 199-ФЗ);
13.1) создание условий для развития местного традиционного народного художественного творчества, участие в сохранении, возрождении и развитии народных художественных промыслов в поселении; (п. 13.1 введен Федеральным законом от 31.12.2005 N 199-ФЗ). В области культуры действует нормативно – правовая база:

- Закон РФ от 9 октября 1992 г. N 3612-I "Основы законодательства Российской Федерации о культуре»;
- Федеральный закон от 29 декабря 2012 г. № 273 -ФЗ «Об образовании в Российской Федерации»;
- Указ Президента РФ от 24 декабря 2014 г. N 808 «Об утверждении Основ государственной культурной политики»;
- Федеральный закон от 25 июня 2002 г. N 73-ФЗ «Об объектах культурного наследия (памятниках истории и культуры) народов Российской Федерации»;
- Федеральный закон от 29 декабря 1994 г. N 78-ФЗ «О библиотечном деле»;
- Положение об Управлении по культуре и молодежной политике.

4.3. Система объектов физической культуры и массового спорта

К вопросам местного значения в области физической культуры и массового спорта относятся: обеспечение условий для развития на территории поселения, физической культуры, школьного спорта и массового спорта, организация проведения официальных физкультурно-оздоровительных и спортивных мероприятий поселения. Перечисленные полномочия органов местного самоуправления в области физической культуры и спорта закреплены в Федеральном законе от 06.10.2003 №131-ФЗ «Об общих принципах организации местного самоуправления в Российской Федерации» и Федеральном законе от 04.12.2007 №329-ФЗ «О физической культуре и спорте в Российской Федерации», При формировании местных бюджетов рекомендуется использовать Распоряжение Правительства РФ от 03.07.1996 №1063-р «О Социальных нормативах и нормах», в котором рекомендованы социальные нормативы и нормы, в том числе по отрасли «физическая культура и спорт».

Таким образом, имеющаяся и действующая в настоящее время нормативно-правовая база, как на федеральном, так и на муниципальном уровне позволяет обеспечить

полноценное развитие инфраструктуры физической культуры и спорта на территории Итум-Калинского сельского поселения, а также способствует комплексному решению вопросов, связанных с распространением стандартов здорового образа жизни.

5. Перечень мероприятий (инвестиционных проектов) по проектированию, строительству и реконструкции объектов социальной инфраструктуры Итум-Калинского сельского поселения (сгруппированные по видам объектов социальной инфраструктуры) с указанием наименования, местоположения, технико-экономических параметров (вид, назначение, мощность (пропускная способность), площадь, категория и др.), сроков реализации в плановом периоде (с разбивкой по годам), ответственных исполнителей.

Таблица 14. Перечень мероприятий (инвестиционных проектов) по проектированию, строительству и реконструкции объектов социальной инфраструктуры Итум-Калинского сельского поселения **в сфере образования**

№ п/п	Наименование мероприятия (инвестиционного проекта)	Местоположение	Технико- экономические параметры	Сроки реализации	Наименование Программы, в которую включено (планируется включить) мероприятие (инвестиционный проект)	Ответственный исполнитель
	2		3	4	5	
1	Строительство школы	с. Итум-Кали	Строительство общеобразовательной школы для обеспечения нормативной обеспеченности в учреждениях дошкольного образования	2019-2020	План социально-экономического развития Итум-Калинского муниципального района на 2017 - 2019г.	Администрация Итум-Калинский муниципальный район
2	Проектные работы		Проектные работы: разработка исполнительной и рабочей документации, инженерные изыскания, проектно – сметная документация	2019		Администрация Итум-Калинский муниципальный район
3	Строительно – монтажные работы	с. Итум-Кали	Строительство общеобразовательной школы на основании разработанной	2019-2020		
4	Строительство административного здания		Строительство административного здания районного отдела образования	2017-2018	План социально-экономического развития Итум-Калинского муниципального района на 2017 - 2019г.	Администрация Итум-Калинский муниципальный район

Таблица 15. Перечень мероприятий (инвестиционных проектов) по проектированию, строительству и реконструкции объектов социальной инфраструктуры Итум-Калинского сельского поселения **в сфере здравоохранения**

№ п/п	Наименование мероприятия (инвестиционного проекта)	Местоположение	Технико- экономические параметры	Сроки реализации	Наименование Программы, в которую включено (планируется включить) мероприятие (инвестиционный проект)	Ответственный исполнитель
1	2		3	4	6	7
2	Оборудование аптечных пунктов при районной больницы	с.Итум-кали	Организация аптечного пункта в соответствие с требованиями действующего законодательства	2018		администрация Итум-Калинский муниципальный район

Таблица 16. Перечень мероприятий (инвестиционных проектов) по проектированию, строительству и реконструкции объектов социальной инфраструктуры Итум-Калинского сельского поселения в сфере **физической культуры и спорта**

№ п/п	Наименование мероприятия (инвестиционного проекта)	Местоположение	Технико- экономические параметры	Сроки реализации	Наименование Программы, в которую планируется включить мероприятие (инвестиционный проект)	Ответственный исполнитель
1	2		3	4		5
2	Разработка ПСД под строительство спортивной площадки	с. Итум-Кали	Проект разрабатывается в соответствие с требованиями к нормативно-технической документации	2018	Программа формирования комфортной городской среды на 2018-2022 гг.	Администрация Итум-Калинский муниципальный район
3	Строительство спортивной площадки	с. Итум-Кали	Строительство спортивной площадки на основании разработанной ПСД	2018	Программа формирования комфортной городской среды на 2018-2022 гг.	Администрация Итум-Калинский муниципальный район

4	Строительство футбольного стадиона	с. Итум-Кали	Строительство футбольного стадиона	2019		Администрация Итум-Калинский муниципальный район

6. Оценка объемов и источников финансирования мероприятий (инвестиционных проектов) по проектированию, строительству и реконструкции объектов социальной инфраструктуры Итум-Калинского сельского поселения.

Таблица 17. Объемы и источники финансирования инвестиционных проектов) по проектированию, строительству и реконструкции объектов социальной инфраструктуры Итум-Калинского сельского поселения **в области образования**

№ п/п	Наименование мероприятия (инвестиционного проекта)	Источник финансирования	Объем финансирования по годам, млн .руб						Всего, млн. руб
			2017	2018	2019	2020	2021	2022-2032	
1	2	3	4	5	6	7	8	9	10
1	Строительство школы Итум-Кали	федеральный бюджет, республиканский бюджет			156,20				156,20
1.1	Проектные работы по строительство школы Итум-Кали	федеральный бюджет, республиканский бюджет				156,20			
1.2	Строительно – монтажные работы по строительство школы Итум-Кали	федеральный бюджет, республиканский бюджет				156,20			
2	Строительство административного здания районного отдела образования	Местный бюджет			4.200				4.200

Таблица 18. Объемы и источники финансирования инвестиционных проектов) по проектированию, строительству и реконструкции объектов социальной инфраструктуры Итум-Калинского сельского поселения в **области здравоохранения**

№ п/п	Наименование мероприятия (инвестиционного проекта)	Источник финансирования	Объем финансирования по годам, млн.руб						Всего, тыс. руб
			2017	2018	2019	2020	2021-2026	2026-2032	
1	2	3	4	5	6	7	8	9	10
1	Оборудование аптечных пунктов при районной больницы	Бюджет Итум-Калинского муниципального района		0,160					0,160

Таблица 19. Объемы и источники финансирования инвестиционных проектов) по проектированию, строительству и реконструкции объектов социальной инфраструктуры Итум-Калинского сельского поселения в области **физической культуры и массового спорта**

№ п/п	Наименование мероприятия (инвестиционного проекта)	Источник финансирования	Объем финансирования по годам, млн .руб						Всего, тыс. руб
			2017	2018	2019	2020	2021-2026	2026-2032	
1	2	3	4	5	6	7	8	9	10
1	Строительство спортивной площадки в с.Итум-Кали	федеральный бюджет, республиканский бюджет		180					180
2	Строительство футбольного стадиона в с.Итум-Кали	федеральный бюджет, республиканский бюджет		280					280

7. Целевые индикаторы программы, включающие технико-экономические, финансовые и социально-экономические показатели развития социальной инфраструктуры (устанавливаются по каждому мероприятию и по каждому виду объектов социальной инфраструктуры).

Таблица 20. Целевые индикаторы программы развития социальной инфраструктуры Итум-Калинского сельского поселения

№ п/п	Наименование целевого индикатора	Ед. измер	Значение целевого индикатора по годам						
			2017	2018	2019	2020	2021	2022-2025	2026-2030
1	2	3	4	5	6	7	8	9	10
1	Обеспечение нормативной населения потребности в учреждениях образования, в том числе:								
1.1	обеспечение нормативной потребности населения в дошкольных образовательных учреждениях	Мест /1000 человек	24	24	24	24	24	40	40
1,2	доля детей в возрасте от 1 до 6 лет, обеспеченных дошкольными учреждениями	%	60	60	60	60	60	100	100
1.3	обеспечение нормативной потребности населения в общеобразовательных учреждениях	Мест /1000человек	159	159	159	159	159	159	159
1,4	доля детей школьного возраста, обеспеченных ученическими местами для занятий в школе в одну смену	%	60	60	60	60	60	60	60
2	Обеспечение нормативной потребности населения в объектах здравоохранения, в том числе:								
2.1	обеспечение нормативной потребности населения в аптечных пунктах	Шт.	1	1	1	1	1	1	1
2.2	обеспечение нормативной потребности населения в койко-местах	Койко -день /1человек в год	0	0	0	0	0	0	0
2.3	вместимость стационаров	Койко-мест	0	0	0	0	0	0	0
3	Обеспечение нормативной потребности населения в объектах культуры, в том числе:								
3.1	обеспечение нормативной потребности населения в учреждениях клубного типа, в том числе:	Мест /1000 человек	184	184	184	184	184	184	184
3.2	обеспечение нормативной потребности населения в музеях	1шт /поселение	1	1	1	1	1	1	1
3.4	вместимость клубов	мест	230	230	230	230	230	230	230

3.5	вместимость библиотек	мест	40	40	40	40	40	40	40
4	Обеспечение нормативной потребности населения в объектах физической культуры и массового спорта								
4.1	обеспечение нормативной потребности населения в плоскостных сооружениях	га /1000 чел.	0	1	1	1	1	1	1
4.2	Обеспечение потребности в детских площадках	кол	1	1	2	2	2	2	2

8. Оценка эффективности мероприятий, включенных в программу, в том числе с точки зрения достижения расчетного уровня обеспеченности населения поселения, услугами в областях образования, культуры, здравоохранения, культуры, физической культуры и массового спорта.

При реализации Программы ожидаются следующие результаты:

- повышение качества, комфортности и уровня жизни населения Итум-Калинского сельского поселения;
- обеспеченность граждан жильём;
- нормативная доступность и обеспеченность объектами социальной инфраструктуры жителей поселения в сфере образования, здравоохранения, культуры, физической культуры и массового спорта;
- сохранение культурно-исторического наследия на территории поселения.

Оценка эффективности реализации Программы осуществляется по итогам ежегодного выполнения Программы ответственными исполнителями.

Целью и задачами оценки эффективности реализации Программы являются выявление соответствия выполнения программных мероприятий (инвестиционных проектов) по проектированию, строительству и реконструкции объектов социальной инфраструктуры установленным в Программе параметрам и нормативам градостроительного проектирования, своевременное выявление и корректировка отклонений от утвержденных целей и задач Программы.

Оценка эффективности реализации Программы проводится на основе анализа выполнения программных мероприятий и достижения значений целевых индикаторов Программы и определяется при достижении целевых индикаторов в соответствии с таблицей 20.

9. Предложения по совершенствованию нормативно-правового и информационного обеспечения развития социальной инфраструктуры, направленные на достижение целевых показателей программы

Своевременное внесение изменений в нормативы градостроительного проектирования на основании постоянного мониторинга изменений регионального и федерального законодательства.

Информационное обеспечение Программы осуществляется путем проведения целевого блока мероприятий в средствах массовой информации.

Предусматриваются пресс-конференции, подготовка периодических публикаций в прессе о ходе реализации Программы, серии репортажей о проведении отдельных мероприятий Программы.

При необходимости финансового обеспечения реализации мероприятий, установленных Программой комплексного развития социальной инфраструктуры муниципального образования Итум-Калинского сельское поселение, необходимо принятие муниципальных правовых актов, регламентирующих порядок предоставления средств, необходимых для реализации программных мероприятий.

Целесообразно принятие муниципальных программ либо внесение изменений в существующие муниципальные программы, устанавливающие перечни мероприятий по проектированию, строительству, реконструкции объектов социальной инфраструктуры местного значения Итум-Калинского поселения.

В целях качественного выполнения данной программы, необходима финансовая поддержка всех уровней бюджетов и инвестиции, по совершенствованию нормативно-правового и информационного обеспечения деятельности в сфере проектирования, строительства, реконструкции объектов социальной инфраструктуры на 2018-2032 годы необходимо ежегодно по мере уточнения утверждения инвестиционных программ и объемов финансирования производить финансово-экономическое обоснование программы.

Приложение 8
Утверждено
Постановлением администрации
Итум-Калинского муниципального района
от 25. 12. 2017г. № 47

ПРОГРАММА

комплексного развития социальной инфраструктуры Кокадойского сельского поселения Итум-Калинского муниципального района Чеченской Республики на 2018- 2032 годы

с.Итум-Кали
2017г.

Содержание

1. Паспорт Программы……...…3
2. Характеристика существующего состояния социальной инфраструктуры……..……...5
2.1 Описание социально-экономического состояния поселения.....…5
2.2. Технико-экономические параметры существующих объектов социальной инфраструктуры поселения.....…...13
3. Прогнозируемый спрос на услуги социальной инфраструктуры (в соответствии с прогнозом изменения численности и половозрастного состава населения) в областях, образования, культуры, здравоохранения, физической культуры и массового спорта, с учетом объема планируемого жилищного строительства в соответствии с выданными разрешениями на строительство и прогнозируемого выбытия из эксплуатации объектов социальной инфраструктуры……..……..…17
3.1 Направление демографической политики. Расчет перспективной численности населения.17
3.2 Обоснование предложений по развитию социальной сферы..... 17
3.3. Обоснование предложений по развитию образования..... 18
3.4. Обоснование предложений по развитию здравоохранения..... 19
3.5. Обоснование предложений по развитию культуры и искусства..... 20
3.6. Обоснование предложений по развитию физической культуры и массового спорта 21
4. Оценка нормативно-правовой базы, необходимой для функционирования и развития социальной инфраструктуры Кокадойского сельского поселения..... 21
4.1. Система объектов образования..... 21
4.2. Система объектов культуры..... 22
4.3. Система объектов физической культуры и массового спорта 23
5. Перечень мероприятий (инвестиционных объектов) по проектированию, строительству и реконструкции объектов социальной инфраструктуры Кокадойского сельского поселения (сгруппированные по видам объектов социальной инфраструктуры) с указанием наименования, местоположения, технико-экономических параметров (вид, назначение, мощность (пропускная способность), площадь, категория т др.), сроков реализации в плановом периоде (с разбивкой по годам), ответственный исполнитель 24
6. Оценка объемов и источников финансирования мероприятий (инвестиционных проектов) по проектированию, строительству и реконструкции объектов социальной инфраструктуры Кокадойского сельского поселения……..……27
7. Целевые индикаторы программы, включение технико-экономические, финансовые и социально-экономические показатели развития социальной инфраструктуры (устанавливаются по каждому мероприятию и по каждому виду объектов социальной инфраструктуры) 29
8. Оценка эффективности мероприятий, включенных в программу, в том числе с точки зрения достижения расчетного уровня обеспеченности населения поселения, услугами в областях образования, культуры, здравоохранения, физической культуры и массового спорта……....32
9. Предложения по совершенствованию нормативно-правового и информационного обеспечения развития социальной инфраструктуры, направленные на достижение целевых показателей программы……....……..…33

Паспорт

программы комплексного развития социальной инфраструктуры
Кокадойского сельского поселения Итум-Калинского муниципального района
Чеченской Республики на 2018-2032 годы

Наименование программы	Программа комплексного развития социальной инфраструктуры Кокадойского сельского поселения Итум-Калинского муниципального района Чеченской Республики на 2018- 2032 годы (далее - Программа)
Основание для разработки Программы	Федеральный закон от 29 декабря 2014 г. N 456-ФЗ "О внесении изменений в Градостроительный кодекс Российской Федерации и отдельные законодательные акты Российской Федерации" Постановление Правительства РФ от 1 октября 2015 г. N 1050 "Об утверждении требований к программам комплексного развития социальной инфраструктуры поселений, городских округов" Генеральный план Кокадойского сельского поселения Итум-Калинского муниципального района Чеченской Республики
Заказчик Программы	Администрация Итум-Калинского муниципального района Чеченской Республики
Разработчик Программы	Отдел строительства и архитектуры Администрации Итум-Калинского муниципального района
Цель Программы	- обеспечение развития социальной инфраструктуры Кокадойского сельского поселения Итум-Калинского муниципального района Чеченской Республики и для закрепления населения, повышения уровня его жизни
Задачи Программы	- обеспечить безопасность, качество и эффективность использования населением объектов социальной инфраструктуры; - обеспечить доступность объектов социальной инфраструктуры; - обеспечить сбалансированное, перспективное развитие социальной инфраструктуры; - обеспечить достижение расчетного уровня обеспеченности населения услугами; - обеспечить эффективность функционирования действующей социальной инфраструктуры.

Важнейшие целевые показатели Программы	- повышение безопасности, качества и эффективности использования населением объектов социальной инфраструктуры; - обеспечение доступности объектов социальной инфраструктуры; - сбалансированное, перспективное развитие социальной инфраструктуры; - повышение расчетного уровня обеспеченности населения услугами; - повышение эффективности функционирования действующей социальной инфраструктуры.
Укрупненное описание запланированных мероприятий (инвестиционных проектов) по проектированию, строительству, реконструкции объектов социальной инфраструктуры	Сохранение сети учреждений социальной сферы, укрепление их материально- технической базы. Осуществление комплексного строительства объектов обслуживания с учетом нормативов по обеспечению населения объектами социального обслуживания.
Сроки и этапы реализации Программы	Срок реализации программы 2018-2032 годы, в 2 этапа: 1 этап – с 2017 по 2023 годы 2 этап – с 2024 по 2032 годы
Объемы и источники финансирования Программы	Прогнозный общий объем финансирования Программы на период 2018-2032 годов составляет 337,26 млн. руб. Источник финансирования - средства бюджетов всех уровней, инвестиции. Объемы финансирования определяются ежегодно.
Ожидаемые результаты реализации Программы	Обеспечение Кокадойского сельского поселения объектами социальной инфраструктуры согласно расчета перспективной численности населения. Удовлетворение спроса на услуги социальной инфраструктуры. Получение дополнительных доходов в бюджет. Создание дополнительных рабочих мест.

2. Характеристика существующего состояния социальной инфраструктуры

2.1. Описание социально-экономического состояния поселения

Муниципальное образование «Кокадойское сельское поселение» расположено в южной части Чеченской Республики. На севере Кокадойское сельское поселение граничит с Ушкалойским и Гухойским сельскими поселениями, на востоке - с Тазбичинским сельским поселением, на юге - с Итум-Калинским сельским поселением, на западе – с Тусхаройским сельским поселением.

Территория Кокадойского сельского поселения Итум-Калинского муниципального района вытянута в широтном направлении, расположена в горной зоне.

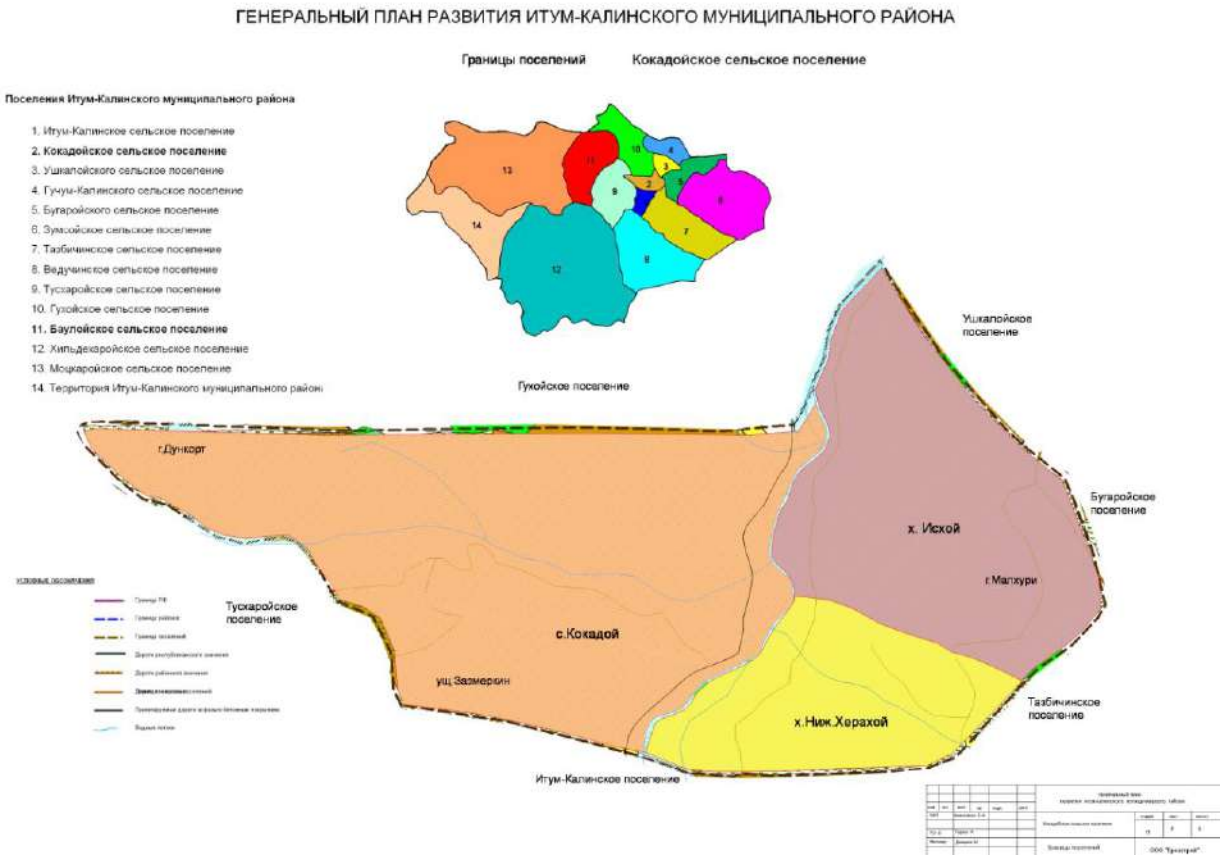

Климат Кокадойского сельского поселения формируется в результате сложных взаимодействий. Северный склон Кавказского хребта служит клима-тической границей между умеренно-теплым климатом Северного Кавказа и субтропическим климатом Закавказья. Влияние климата наиболее отчетливо проявляется в южной горной части. Если на равнинах, где воздушные массы перемещаются свободно, устанавливаются более или менее однородные климатические условия, то в предгорьях и горах даже на небольших площадях наблюдаются резкие климатические контрасты.

Территория Кокадойского сельского поселения Итум-Калинского муниципального района относится к следующим типам климата:

- умеренно-континентальный, теплый и сухой;

- умеренно-континентальный, прохладный и влажный;
- высокогорный.

Термический режим характеризуется большим разнообразием. В распределении температур здесь играют: высота над уровнем моря, характер подстилающей поверхности, солнечная радиация, циркуляция атмосферы и особенности рельефа.

На предгорной и горной части Кокадойского сельского поселения заметно понижение температуры, связанное с увеличением высоты. При движении с севера на юг с увеличением высоты понижается температура, уменьшается ее амплитуда. Среднегодовой градиент температуры составляет 0,50 С на 100 м, при этом, зимой он опускается до 0,30С, а летом повышается до 0,60 С на каждые 100 м высоты. Большое значение также имеет положение места на склоне или в замкнутой котловине, находящееся на одинаковой высоте. В котловине летом температура выше благодаря большей поверхности нагревания, а зимой, ниже, вследствие застоя в ней холодного воздуха. В горах при безветренной погоде иногда наблюдается и обратное явление – инверсия температуры. Возникает она, когда холодный, тяжелый воздух скатывается со склонов в глубокие долины и котловины.

Площадь Кокадойского сельского поселения составляет 980 га.

Центром Кокадойского сельского поселения является село Кокадой.

Территория обладает богатыми запасами леса, что позволяет развивать лесной и лесоперерабатывающие комплексы, а также отрасли, связанные с использованием древесины.

Ведущие отрасли экономики – сельскохозяйственное производство. На территории сельского поселения создан благоприятный климат для деятельности малого предпринимательства, основными видами деятельности которого являются сельское хозяйство.

На территории транспортная система представлена только автомобильным транспортом. Сеть автомобильных дорог по конфигурации, параметрам отдельных участков, качеству и состоянию соответствует потребностям хозяйственно-экономического использования, транспортного обслуживания населения. На протяжении последних лет наблюдается тенденция к увеличению числа автомобилей на территории Кокадойского сельского поселения. Основной прирост этого показателя осуществляется за счёт увеличения числа легковых автомобилей, находящихся в собственности граждан. Ближайшая железнодорожная станция, расстояние до которой от села Кокадой составляет более 72 км, находится в г. Грозном.

Территория сельского поселения электрифицирована, газифицирована, а также охвачена централизованным хозяйственно-питьевым водоснабжением. Индивидуальная жилая застройка подключена к водопроводной сети, часть – использует «водокачалки». Причиной этому послужила неправильная эксплуатация, отсутствие плановых и капитальных ремонтов.

Централизованная система канализации в сельском поселении отсутствует.

Состояние теплового хозяйства сельского поселения оценивается как неудовлетворительное. Социально-значимые объекты отапливаются котельными (РДК, школы, здания администраций и т.д.). Частный сектор для целей теплоснабжения, горячего водоснабжения имеет индивидуальные источники тепла, в основном работающих на природном газе. Горячее водоснабжение отсутствует.

На территории Кокадойского сельского поселения расположено 1 село и 2 хутора.

Население Кокадойского сельского поселения на 01.01.2017 года составляет – 530 человек.

№ п/п	Наименование населенных пунктов	Количество постоянных жителей
1.	село Кокадой	485
2.	х.Херахой	23
3.	х.Исхой	22

Объем жилищного фонда Итум-Калинского поселения составляет 4,4 тыс. кв. м, Износ жилищного фонда составляет 60 %.

В Кокадойском сельском поселении сельском поселении отмечается низкий уровень оснащенности всеми централизованными видами коммунальной инфраструктуры: централизованными водопроводом - 54 %, канализацией - 0 %, отоплением - 0 % и горячим водоснабжением - 0 %; ваннами - 67 %, газом - 99 % общей площади жилья, недостаточность и сильная изношенность объектов социальной инфраструктуры. Учитывая прогнозируемое сохранение численности населения, а также необходимость переселения из ветхого и аварийного жилья время капитальных ремонтов, реконструкций и полной перестройки ветхих жилых зданий, можно сделать вывод, что существует необходимость в муниципальном жилищном строительстве и улучшение показателей по степени благоустройства жилья.

Для муниципального жилищного строительства выделены территории в зоне жилой застройки. Выделенных территорий достаточно для жилищного строительства, кроме того, имеется резерв незастроенных территорий в сформированных границах населенных пунктов.

Планируемые показатели могут быть достигнуты в основном за счет строительства индивидуальных жилых домов.

Для эффективного использования территории рекомендуется разработать проект планировки и проект межевания территории.

Градостроительная деятельность в границах муниципального образования Кокадойского сельское поселение осуществляется в соответствии с генеральным планом до 2032 года (расчетный срок) с выделением первой очереди – 2018 г., документацией по планировке территории Кокадойского сельского поселения.

При подготовке документации по планировке территории одним из основных условий является ее соответствие с утвержденным нормативом градостроительного проектирования. В обязательном порядке в границах проектирования осуществляется расчет необходимого количества объектов социальной инфраструктуры для обеспечения нормативной потребности в объектах социальной инфраструктуры и предполагаемое размещение данных объектов в зависимости от нормативного радиуса доступности.

В целом, обеспеченность объектами социальной инфраструктуры в области общего образования - достаточная.

Нормативы обеспеченности объектами образования принимаются в соответствии с таблицей 3.

Таблица 3 . Обеспеченность объектами образования на территории Кокадойского сельского поселения

№ п/п	Наименование показателя	Значение нормативного показателя (мест на 1 тыс. чел)	Фактическое значение показателя по состоянию на 01.01.2017, (мест на 1 тыс. чел)	Минимальный размер земельного участка, кв м на 1 место	Фактический размер земельного участка кв.м на 1 место
1	2	3	4	5	6
1	Дошкольные образовательные организации	40	24	40 (До 100 мест)	60
2	Обще образовательные организации	120	100	При вместимости общеобразовательно й школы 40 - 400 учащихся - 50 кв.м на 1 учащегося Размеры земельных участков увеличены на 30 % – в сельских поселениях, если для организации учебно-опытной работы не предусмотрены специальные участки на землях совхозов и колхозов	73

В сельской местности размещение общеобразовательных учреждений должно соответствовать нижеследующим требованиям: [1.3.].

Таблица 4. Нормативы пешеходной и транспортной доступности общеобразовательных учреждений

Ступень обучения	Радиус пешеходной доступности не более, км	Радиус транспортной доступности (в одну сторону) не более, мин
1	2	3
I	2	15
II-III	4	30

Предельный радиус обслуживания обучающихся II-III ступеней не должен превышать 15 км.

Ступени обучения:

I ступень - начальное общее образование (нормативный срок освоения 3-4 года);

II ступень - основное общее образование (нормативный срок освоения 5 лет);

III ступень - среднее (полное) общее образование (нормативный срок освоения 2-3 года).

Транспортному обслуживанию подлежат учащиеся сельских общеобразовательных учреждений, проживающие на расстоянии свыше 1 км от учреждения. Подвоз учащихся осуществляется на транспорте, предназначенном для перевозки детей.

Радиусы пешеходной и транспортной доступности образовательных учреждений в населенных пунктов Кокадойского сельского поселения указаны в таблице 4.

Таблица 5. Радиусы пешеходной и транспортной доступности образовательных учреждений

Населенный пункт	Наименование образовательного учреждения	Радиус пешеходной доступности, км	Радиус транспортной доступности (в одну сторону), мин
1	2	3	4
с. Кокадой	МБОУ ООШ с. Кокадой	0,2-0,5	1
х.Херахой	МБОУ СОШ с. Кокадой	2	7
х.Исхой	МБОУ СОШ с. Кокадой	1,5	5

Нормативы обеспеченности объектами культуры принимаются согласно [1.7.7] в соответствии с таблицей 6.

Для обеспечения доступности к услугам учреждений культуры в сельском поселении рекомендуется предусмотреть регулярное транспортное сообщение с интервалом движения не более 1 часа из населенных пунктов, не имеющих стационарных учреждений культуры – в те населенные пункты, в которых действуют муниципальные учреждения культуры.

Для обеспечения доступности услуг организаций культуры для жителей населенных пунктов не имеющих стационарных учреждений культуры, рекомендуется предусмотреть обслуживание передвижным многофункциональным культурным центром – 1 транспортная единица на муниципальный район (исходя из требований законодательства о формировании границ муниципального района с учетом транспортной доступности в течении одного дня).

Организационная структура библиотечного обслуживания сельских населенных пунктов должна предусматривать в административном центре сельского поселения общедоступную библиотеку с детским отделением, либо, при условии передачи полномочий по библиотечному обслуживанию на уровень муниципального района, филиал районной библиотеки с детским отделением [1.7.7.3].

Согласно [1.7.7.3, стр. 39] норматив обеспеченности библиотеками следующий: «Сельские массовые библиотеки при численности обслуживаемого населения: более 1 и до 2 тыс. населения – 6 – 7,5 тыс. ед. хранения на 1 тыс. чел.; более 2 и до 5 тыс. населения – 5 – 6 тыс. ед. хранения на 1 тыс. чел.»

С 01.01.2015 согласно ФЗ РФ от 06.10.2003 N 131-ФЗ «Об общих принципах организации местного самоуправления в Российской Федерации» организация библиотечного обслуживания населения сельских поселений перешла в ведение муниципальных районов. В связи с этим, при разработке градостроительной документации планирование размещения библиотек для сельских поселений осуществляется на уровне СТП муниципального района.

Для учреждений культуры типа музей допускается иметь 1 объект на сельское поселение [1.7.7.2, стр.39]

Для учреждений культуры клубного типа норматив обеспеченности: 150 мест на 1 тыс. чел. для сельского поселения с численностью населения от 1 до 2 тыс. чел.; 100 мест на 1 тыс. чел. для сельского поселения с численностью населения от 2 до 5 тыс. чел.

Таблица 6. Обеспеченность объектами культуры на территории Кокадойского сельского поселения

№ п/п	Наименование показателя	Значение показателя	Фактическое значение показателя по состоянию на 01.09.2016
1	2	3	4
2	Норматив обеспеченности библиотеками, тыс. единиц хранения на тыс. чел.	6	12,3
3	Норматив обеспеченности библиотек для населенных пунктов, являющихся административными центрами сельских поселений (общедоступных библиотек с детским отделением) Минимальных единиц на один населенный пункт	1	1
4	Норматив обеспеченности библиотек для населенных пунктов, сельских поселений с числом жителей от 500 чел. (филиалов общедоступных библиотек сельского поселения)	0	0
5	Норматив обеспеченности библиотек для населенных пунктов, сельских поселений с числом жителей до 500 чел. * (пунктов книговыдачи)	3	0
6	Норматив обеспеченности музеями	1 на поселение	1
7	Норматив обеспеченности клубами	150	-

Дополнительного строительства объектов культуры для нормативной обеспеченности населения поселения не требуется.

Физкультурно-спортивные сооружения сети общего пользования следует, как правило, объединять со спортивными объектами образовательных школ и других учебных заведений, учреждений отдыха и культуры с возможным сокращением территории

Физкультурно-спортивные сооружения сети общего пользования следует, как правило, объединять со спортивными объектами образовательных школ и других учебных заведений, учреждений отдыха и культуры с возможным сокращением территории Площадь сооружений рекомендуется исходя из норматива 350 кв.м. на 1 тыс. чел

Обеспеченность спортивным залом и бассейном для поселения численностью населения от 1 тысяч человек рекомендуется 75 кв. м на тысячу человек для спортивного зала и 100 м^2 для бассейна.

Таблица 7. Обеспеченность объектами физической культуры и спорта на территории Кокадойского сельского поселения

№ п/п	Наименование показателя	Значение показателя (площадь спортивных площадок и (или) мест на 1 тыс. чел.)	Минимальный размер земельного участка	Фактическое значение показателя по состоянию на 01.01.2016
1	2	3	4	5
1	Плоскостные спортивные сооружения, кв. м площади на тыс. чел.	350 кв.м.	350 кв.м.	0

2	Спортивные залы, кв. м площади пола на тыс. чел.	75 кв.м.	75 кв.м	0

На территории Кокадойского сельского поселения спортивный зал имеется в школе Кокадой. Оборудование спортивного зала достаточное, находится в удовлетворительном состоянии. Поселение не имеет муниципальных спортивных объектов и площадок.

2.2. Технико-экономические параметры существующих объектов социальной инфраструктуры поселения

Система социального обслуживания муниципального образования Кокадойского сельском поселении формируется с учетом следующих факторов: сложившихся коммуникационных связей, экономического и социально-культурного потенциала, особенностей системы расселения по территории, уровня развития транспортной сети, - и представлена следующими объектами.

Таблица 8. Обеспеченность населения основными учреждениями социального и культурно-бытового обслуживания по состоянию на 01.01.2017 г.

№ п/п	Наименование учреждений обслуживания	Единица измерения	Количество объектов, единиц
1	Общеобразовательные школы	объект	1
2	Спортивные залы при школах	объект	1
3	Сельский дом культуры	объект	1
4	Сельская библиотека	объект	1
5	Администрация	объект	1

По состоянию на 01.01.2017г. Администрация Кокадойского сельского поселения не имеет подведомственных организаций.

Образование и воспитание

Образовательная система – совокупность образовательных учреждений, призванных удовлетворить запросы жителей в образовательных услугах и качественном образовании.

Учреждения образования в сельском поселении представлены средней общеобразовательной школой.

Таблица 9. Перечень и характеристика объектов общего образования

№	Наименование учреждения	Адрес/контактная информация	Количество мест	Количество учащихся	Техническое состояние здания
1.	МБОУ «ООШ с.Кокадой	с.Кокадой, ул.Кадырова 10	100	44	хорошее

Детские дошкольные учреждения

По состоянию на 01.01.2017 г. на территории Кокадойского сельского поселения отсутствуют дошкольные образовательные учреждения, детей возят в - МБДОУ «Детский сад №1 «Цветы жизни» с.Итум-Кали Итум-Калинского муниципального района

Здравоохранение и социальное обеспечение

По состоянию на 01.01.2017 г. на территории Бугаройского сельского поселения отсутствует ФАП (фельдшерско-акушерский пункт). Система здравоохранения представлена районной Итум-Калинской участковой больницей.

На территории Кокадойского сельского поселения отсутствуют аптечные пункты. Согласно [1.7.6.1] «Построение сети аптек, аптечных пунктов, аптечных киосков в сельской местности в первую очередь должно быть увязано с размещением поликлиник, амбулаторий, центральных районных и участковых больниц, фельдшерско-акушерских пунктов, а также с местами наибольшего скопления людей. В населенных пунктах, имеющих фельдшерско-акушерские пункты, следует открывать аптечные пункты при фельдшерско-акушерских пунктах».

На территории поселения в соответствие с указанными требованиями рекомендуется организовать дополнительно 1 аптечный пункт.

Таблица 11. Спортивные сооружения

На территории Кокадойского сельского поселения нет спортивных сооружений. На территории районного центра расположен спортивный зал при ДЮСШ Итум-Калинского муниципального района, местные жители пользуются данным спортивным залом.

Всестороннее развитие человеческого потенциала предусматривает активную пропаганду и формирование здорового образа жизни. Целью муниципальной политики в этой сфере будет являться вовлечение населения в систематические занятия физической культурой, спортом и туризмом. Реализация этой цели потребует развития неформального взаимодействия органов местного самоуправления поселения с общественными организациями и спонсорами в части привлечения внебюджетных финансовых ресурсов. Необходимы разработка и реализация новых подходов для расширения возможностей граждан для занятия спортом и туризмом, независимо от уровня их доходов.

Спортивные сооружения оснащены борцовскими коврами, теннисным столом, штангами, мелким спортивным инвентарем. В то же время наблюдается нехватка спортивного инвентаря.

Развитие физической культуры и спорта невозможно без наличия соответствующей материально-технической базы и основной ее составляющей – физкультурно-спортивных сооружений, отвечающих требованиям и нормативам, обеспечивающих потребность всех слоев населения в различных видах физкультурно-оздоровительных и спортивных занятий.

Учреждения культуры

Главной целью сферы культуры является предоставление жителям возможности получения необходимых культурных благ при обеспечении их доступности и многообразия и целенаправленное воздействие на личность для формирования определенных положительных качеств.

Таблица 12. Перечень и характеристика учреждений культуры

№	Наименование	Адрес/контактная информация	Вместимость/ занимаемая площадь	Техническое состояние
1.	Сельский дом культуры	с.Кокадой, ул.Кадырова	50кв.м.	хорошее

2.	Сельская библиотека	с.Кокадой, ул.Кадырова б/н	8 кв.м	Хорошее

В учреждениях культуры созданы взрослые и детские коллективы, работают кружки для взрослых и детей различных направлений: танцевальные, музыкальные и т.д.

Одним из основных направлений работы является работа по организации досуга детей и подростков, это: проведение интеллектуальных игр, дней молодежи, уличных и настольных игр, различных спартакиад, соревнований по военно-прикладным видам спорта, Дни призывника, проведение единых социальных действий.

Задача в культурно-досуговых учреждениях - вводить инновационные формы организации досуга населения и увеличить процент охвата населения.

Проведение этих мероприятий позволит увеличить обеспеченность населения сельского поселения культурно-досуговыми учреждениями и качеством услуг.

Основные проблемы: Необходимо строительство зданий библиотек и детской музыкальной школы.

Социальное обслуживание.

В настоящее время на территории поселения работают работники МКЦСОН №5 на дому граждан пожилого возраста и инвалидов.

3. Прогнозируемый спрос на услуги социальной инфраструктуры (в соответствии с прогнозом изменения численности и половозрастного состава населения) в областях, образования, культуры, здравоохранения, культуры, физической культуры и массового спорта, с учетом объема планируемого жилищного строительства в соответствии с выданными разрешениями на строительство и прогнозируемого выбытия из эксплуатации объектов социальной инфраструктуры.

3.1 Направление демографической политики. Расчет перспективной численности населения.

В настоящее время на территории Кокадойского сельского поселения сохраняется численность населения на уровне 520-530 человек.

Улучшение демографической ситуации является стратегической целью, решение которой имеет кардинальное значение для перспектив социально-экономического развития поселения.

В качестве мер, направленных на повышение рождаемости, снижение смертности и общее улучшение демографической обстановки, относятся:

- поощрение более высокой рождаемости через экономические, социальные воздействия;
- применение мер адаптации в условиях сокращения и старения населения, а именно принятие мер по созданию условий для продления трудовой деятельности и благополучной жизни пожилых людей, так как сохранение населения – одна из форм демографического роста;
- рост обеспеченности гарантированным жильем семей с детьми;
- совершенствование медицинского обслуживания матери и ребенка.

Данные по численности населения за последние годы в Кокадойском сельском поселении представлены в таблице 13.

Таблица 13

Динамика численности населения Кокадойском сельского поселения

Показатель	2014	2015	2016	2017	2018	2019	2020	2002-2025	2026-2030	2031-2032
численность, чел.	503	525	525	530	543	558	571	598	653	709

Трудовые ресурсы, всего - 227 чел.;

- занятое трудоспособное население - 115 чел.;
- незанятое трудоспособное население – 112 чел.;
- 1/3 трудоспособного населения работает в разных городах и районах Чеченской Республики.

Выявлены следующие неблагоприятные тенденции: недостаточно высококвалифицированные кадры; отток молодых кадров в районы с более высоким уровнем оплаты.

Основным источником дохода большинства населения сельского поселения является личное подсобное хозяйство.

В рамках социального развития предполагается проведение программных мероприятий на федеральном и региональном уровнях по развитию личных подсобных хозяйств в поселении.

Потенциал сохранения и роста численности населения Кокадойского сельского

поселения имеется, при условии улучшения качества жизни, улучшении условий труда, совершенствования системы здравоохранения, образования, социальной политики, привлечения инвестиций в экономику, увеличении рабочих мест развитие сельского хозяйства, при развитии самозанятости на условиях ЛПХ, фермерских хозяйств, улучшения жилищных условий и функционирования систем коммунальной инфраструктуры.

Населённые пункты Кокадойского сельского поселения расположены на расстоянии 1-3 км от - центра Итум-Калинского муниципального района. . Автодорога регионального значения проходит по территории поселения. Некоторые населенные пункты находятся от нее в непосредственной близости.

3.2 Обоснование предложений по развитию социальной сферы.

Инвестиционная привлекательность территории Кокадойского сельского поселения находится на низком уровне в связи с отсутствием крупных производств, полезных ископаемых, слабо развитой социальной, коммунальной инфраструктурой.

Основными направлениями экономического развития поселения является сельское хозяйство на базе существующих сельхозпредприятий и рекреационная деятельность, обусловленная хорошими природными ресурсами поселения.

Рекреационные ресурсы в рекреационном хозяйстве выступают как условия рекреационной деятельности. Для того чтобы природные условия стали природными ресурсами, необходимы затраты общественного труда на их изучение, оценку и подготовку и доведение их до степени технологичности, необходимой для прямого использования в рекреационном хозяйстве.

Ресурсная база туризма основана на туристско - рекреационных ресурсах: совокупности природных и искусственно созданных объектов для развития туристического, оздоровительного бизнеса. Туристско-рекреационные ресурсы условно подразделяются на две группы: природные и инфраструктурные. Динамичное развитие туристского бизнеса требует наличия обеих групп. Даже при высоких аттрактивных свойствах природных ресурсов (без наличия коммуникаций, средств связи, памятников культуры, искусства и др.) туристский бизнес для широкого круга потребителей невозможен. При этом, несмотря на свою социально-гуманную роль, туризм видоизменяет экологию. Снижение ущерба от воздействия индустрии туризма на экологию регулируется на государственном и международном уровнях за счет: экологического просвещения, ограничения туристско-рекреационной нагрузки на природные ресурсы, налогового регулирования.

Важнейшими характеристиками рекреационных ресурсов являются следующие:

- объем запасов (дебет минеральных вод; площадь рекреационных территорий; экскурсионный потенциал (в часах) туристских центров), необходимый для определения потенциальной емкости территориально-рекреационных комплексов, уровня освоенности, оптимизация нагрузок;
- площадь распространения ресурсов (размеры водоносных горизонтов, пляжей; лесистость, обводненность территории; границы устойчивого снежного покрова), позволяющая определить потенциальные рекреационные угодья, установить округа санитарной охраны;
- период возможной эксплуатации (продолжительность благоприятного климатического периода, купального сезона, залегание устойчивого снежного покрова), определяющий сезонность туризма, ритмичность туристских потоков;

- территориальная неподвижность большинства видов ресурсов, обуславливающая тяготение рекреационной инфраструктуры и потоков к местам их концентрации;
- сравнительно низкая капиталоемкость и невысокая стоимость эксплуатационных затрат, что позволяет достаточно быстро создавать инфраструктуру и получать социальный и экономический эффекты, а также самодеятельно использовать отдельные виды ресурсов;
- возможность многократного использования при соблюдении норм рационального природопользования и проведении необходимых мероприятий по рекультивации и благоустройству.

На территории поселения частично имеются перечисленные рекреационные условия и работа в направлении создания рекреационных ресурсов, в том числе улучшение социальной инфраструктуры, развитие туристических и паломнических маршрутов может способствовать увеличению инвестиционной привлекательности и экономическому росту.

Предложения по развитию социальной сферы включают мероприятия по строительству, расширению, реконструкции объектов социальной инфраструктуры.. Необходимость указанных мероприятий определяется на основании показателей обеспеченности населения объектами здравоохранения, общего и дошкольного образования, массового спорта и физической культуры.

В Программе оценивается уровень обеспеченности населения объектами социальной сферы.

Для определения необходимости проведения текущего или капитального ремонта учреждение либо ответственное лицо должно осуществлять контроль за техническим состоянием зданий и проводить для этого систематические осмотры. В Программе оценивается необходимость проведения капитальных ремонтов объектов, находящихся в собственности органов местного самоуправления Кокадойского сельского поселения. Мероприятия по остальным объектам представлены в рамках имеющейся информации.

3.3. Обоснование предложений по развитию образования

Дошкольное образование.

Как указано выше, уровень обеспеченности детей (от 1 до 6 лет) дошкольными учреждениями в сельских поселениях должен составлять не более 100 мест на тысячу жителей. Согласно генеральному плану в качестве нормативного принят показатель обеспеченности дошкольными учреждениями 40 мест на 1000 жителей. Для общеобразовательных учреждений – 165 мест на 1000 жителей.

Для достижения данного уровня обеспеченности в Кокадойском сельском поселении необходимо иметь в дошкольных учреждениях 60 мест - на первую очередь и 45 мест - на расчетный срок; в общеобразовательных учреждениях 203 мест - на первую очередь и 185 мест - на расчетный срок.

Как указывалось выше, норматив обеспеченности для общеобразовательными учреждениями в настоящее время составляет 100 мест /1000 человек.

Общее образование

При расчетном нормативе 120 мест на 1000 жителей, обеспеченность местами в общеобразовательных учреждениях Кокадойского сельского поселения составляет 60 мест на 1000 жителей. Требуемое количество мест в общеобразовательных учреждениях -150, фактическое количество мест - 100, посещает школу на момент разработки программы -44

человек.

Кроме этого, предложения по развитию образования предусматривают:

- совершенствование образовательного процесса в муниципальных учреждениях образования;
- кадровое обеспечение школы , создание условий для повышения квалификации педагогических кадров;
- оснащение школ учебным оборудованием;
- совершенствование системы дополнительного образования;
- развитие системы отдыха и оздоровления детей и подростков;
- стимулирование общеобразовательных учреждений, активно внедряющих инновационные программы.

В системе образования, согласно соответствующим программам, предусматривается:

- обеспечение образовательных учреждений различным учебным оборудованием и спортинвентарем;

В здании 2 этажа, имеется своя котельная, отапливается углем, подведены вода и канализация. Полностью оснащено сантехническим оборудованием. Крыша и подвал отвечают требованиям СанПиНов и пожарной безопасности. За школой закреплен участок земли, имеющий ограждение.

3.4.Обоснование предложений по развитию здравоохранения

Для достижения нормативных показателей рекомендуется расширение услуг существующих амбулаторно – поликлинических учреждений: увеличение проектного количества посещений и площади для оказания услуг. Площадь для оказания услуг в рамках нормативной обеспеченности недостаточная. Для достижения обеспеченности требуется проектный показатель посещений повысить до 60 посещений в сутки, увеличить площадь районной больницы, создать койко-места в количестве 20 при учреждениях здравоохранения.

Основным принципом территориальной организации здравоохранения в перспективе является повышение уровня обеспеченности населения базовыми услугами здравоохранения и, в первую очередь, диагностическими услугами.

В перспективе в здравоохранении должна быть продолжена работа по повышению качественной эффективности функционирования отрасли, в частности, поэтапное реформирование сети учреждений здравоохранения, перераспределение части объемов медицинской помощи стационарного сектора в амбулаторный.

Догоспитальный этап должен расширяться, за счет роста числа посещений на одного жителя и совершенствования скорой и неотложной медицинской помощи. Для этого необходимы организационные преобразования на муниципальном уровне, переобучение кадров, материально-техническое переоснащение медицинских организаций. Необходимо предусмотреть повышение квалификации медицинского персонала лечебно-профилактических учреждений через систему аттестации и сертификации.

Первоочередные направления развития здравоохранения Кокадойском поселении следующие:

- укрепление и развитие материально-технической базы лечебно-профилактического учреждения;
- укомплектование учреждения здравоохранения квалифицированными медицинскими кадрами;
- обеспечение жильем медицинских работников;
- повышение уровня и качества оказания населению медицинской помощи
- переориентация оказания медицинской помощи населению поселения на

амбулаторно-поликлиническое звено с сокращением случаев необоснованной госпитализации в круглосуточные стационары

Основными задачами в системе здравоохранения на период до 2032 года являются:

- оказание качественной медицинской помощи и качественного лечения населения;
- осуществление стабильного функционирования учреждения здравоохранения;
- развитие общедоступной медицинской помощи для всех жителей поселения.

3.5. Обоснование предложений по развитию культуры и искусства.

Обеспеченность учреждениями культуры в поселении достаточная.

Учитывая, что развитие социально-культурной сферы является одним из главных факторов, определяющих создание полноценных условий труда, быта и отдыха населения, приоритетным направлением развития сферы социально-культурного обслуживания должно стать обеспечение жителей поселения наиболее полным комплексом услуг. Это потребует соответствующей реконструкции существующих зданий и сооружений в сфере культуры. .

Предложения по развитию культурно-бытового обслуживания населения предусматривают:

- расширение перечня видов услуг в сфере культуры и искусства;
- повышение качества предоставляемых услуг в данной сфере;
- кадровое обеспечение учреждений культуры;
- создание условий для повышения квалификации кадров;
- оснащение учреждений современным оборудованием.

На территории поселения имеются строения, отнесенные к памятникам архитектуры:

Согласно Федеральному Закону «Об объектах культурного наследия (памятниках истории и культуры) народов Российской Федерации» (ст. 13 п. 5): «Российская Федерация, субъекты Российской Федерации и муниципальные образования вправе за счет средств своих бюджетов оказывать финансовую поддержку мероприятий по сохранению находящихся в собственности религиозных организаций объектов культурного наследия, включенных в единый государственный реестр объектов культурного наследия (памятников истории и культуры) народов Российской Федерации, и выявленных объектов культурного наследия религиозного назначения».

Установку информационных надписей и обозначений на объектах культурного наследия регионального значения (далее - информационные надписи и обозначения) осуществляют собственники объектов культурного наследия.

Информационные надписи и обозначения на выявленный объект культурного наследия, в отношении которого принято решение о включении его в реестр, устанавливаются в течение шести месяцев со дня включения в реестр.

3.6. Обоснование предложений по развитию физической культуры и массового спорта

Предложения по развитию культурно-бытового обслуживания населения предусматривают создание оптимальных условий для спортивного и физического совершенства, укрепления здоровья граждан, приобщения к спорту различных групп населения.

Необходимость развития физической культуры и спорта требует совершенствование условий для занятия физической культурой и спортом, что предусматривает:

- реконструкцию существующих зданий и сооружений;

- строительство новых объектов, позволяющих расширить перечень проводимых мероприятий и видов спортивных и физических занятий для населения;
- укрепление материально-технической базы.

В целях совершенствования системы культурно-бытового обслуживания и спорта необходимо осуществить оснащение спортивного зала современным спортивным оборудованием и инвентарем и организовать строительство детской площадки с устройством оборудования на территории районного парка и стадиона для занятия населения массовыми видами спорта и физической культурой.

4. Оценка нормативно-правовой базы, необходимой для функционирования и развития социальной инфраструктуры Кокадойского сельского поселения

Деятельность органов местного самоуправления (сельского поселения) на систему объектов образования, здравоохранения не распространяется. Вопросы системы образования на территории Кокадойского сельского поселения решаются органами местного самоуправления Итум-Калинского муниципального района и министерством образования и науки Чеченской Республики.

В данной программе указанные вопросы рассмотрены с позиции исполнения Генерального плана, согласно которому органы местного самоуправления сельских поселений проводят « утверждение генеральных планов поселения, правил землепользования и застройки, утверждение подготовленной на основе генеральных планов поселения документации по планировке территории.

4.1. Система объектов образования

Программа реализуется в соответствии со следующими законодательными и нормативными актами:

- Федеральный закон от 29.12.2012 N 273-ФЗ "Об образовании в Российской Федерации"; Федеральный закон от 24.07.1998 N 124-ФЗ "Об основных гарантиях прав ребенка в Российской Федерации";
- Указ Президента РФ от 07.05.2012 N 597 "О мероприятиях по реализации государственной социальной политики";
- Указ Президента РФ от 07.05.2012 N 599 "О мерах по реализации государственной политики в области образования и науки".
- Требования предельной численности обучающихся, условиям размещения образовательных организаций, оборудованию и содержанию территорий, зданий, др. установлены нормами СанПиН 2.4.1.3049-13"Санитарно-эпидемиологические требования к устройству, содержанию и организации режима работы дошкольных образовательных организаций"
- СанПиН 2.4.2.2821-10 "Санитарно-эпидемиологические требования к условиям и организации обучения в общеобразовательных учреждениях",
- СанПиН 2.4.2.3286-15 "Санитарно-эпидемиологические требования к условиям и организации обучения и воспитания в организациях, осуществляющих образовательную деятельность по адаптированным основным общеобразовательным программам для обучающихся с ограниченными возможностями здоровья";
- Муниципальная программа «Развитие системы образования Итум-Калинского муниципального района».

4.2. Система объектов культуры

К вопросам местного значения сельского поселения в области культуры относятся [1ст. 14, п. 7.2, 11,12,13] :
7.2) создание условий для реализации мер, направленных на укрепление межнационального и межконфессионального согласия, сохранение и развитие языков и культуры народов Российской Федерации, проживающих на территории поселения, социальную и культурную адаптацию мигрантов, профилактику межнациональных (межэтнических) конфликтов; (п. 7.2 введен Федеральным законом от 22.10.2013 N 284-ФЗ)
11) организация библиотечного обслуживания населения, комплектование и обеспечение сохранности библиотечных фондов библиотек поселения;
(в ред. Федеральных законов от 31.12.2005 N 199-ФЗ, от 29.12.2006 N 258-ФЗ)
12) создание условий для организации досуга и обеспечения жителей поселения услугами организаций культуры;
13) сохранение, использование и популяризация объектов культурного наследия (памятников истории и культуры), находящихся в собственности поселения, охрана объектов культурного наследия (памятников истории и культуры) местного (муниципального) значения, расположенных на территории поселения; (п. 13 в ред. Федерального закона от 31.12.2005 N 199-ФЗ);
13.1) создание условий для развития местного традиционного народного художественного творчества, участие в сохранении, возрождении и развитии народных художественных промыслов в поселении; (п. 13.1 введен Федеральным законом от 31.12.2005 N 199-ФЗ). В области культуры действует нормативно – правовая база:

- Закон РФ от 9 октября 1992 г. N 3612-I "Основы законодательства Российской Федерации о культуре»;
- Федеральный закон от 29 декабря 2012 г. № 273 -ФЗ «Об образовании в Российской Федерации»;
- Указ Президента РФ от 24 декабря 2014 г. N 808 «Об утверждении Основ государственной культурной политики»;
- Федеральный закон от 25 июня 2002 г. N 73-ФЗ «Об объектах культурного наследия (памятниках истории и культуры) народов Российской Федерации»;
- Федеральный закон от 29 декабря 1994 г. N 78-ФЗ «О библиотечном деле»;
- Положение об Управлении по культуре и молодежной политике.

4.3. Система объектов физической культуры и массового спорта.

К вопросам местного значения в области физической культуры и массового спорта относятся: обеспечение условий для развития на территории поселения, физической культуры, школьного спорта и массового спорта, организация проведения официальных физкультурно-оздоровительных и спортивных мероприятий поселения. Перечисленные полномочия органов местного самоуправления в области физической культуры и спорта закреплены в Федеральном законе от 06.10.2003 №131-ФЗ «Об общих принципах организации местного самоуправления в Российской Федерации» и Федеральном законе от 04.12.2007 №329-ФЗ «О физической культуре и спорте в Российской Федерации», При формировании местных бюджетов рекомендуется использовать Распоряжение Правительства РФ от 03.07.1996 №1063-р «О Социальных нормативах и нормах», в котором рекомендованы социальные нормативы и нормы, в том числе по отрасли «физическая культура и спорт».

Таким образом, имеющаяся и действующая в настоящее время нормативно-правовая

база, как на федеральном, так и на муниципальном уровне позволяет обеспечить полноценное развитие инфраструктуры физической культуры и спорта на территории Итум-Калинского сельского поселения, а также способствует комплексному решению вопросов, связанных с распространением стандартов здорового образа жизни.

5. Перечень мероприятий (инвестиционных проектов) по проектированию, строительству и реконструкции объектов социальной инфраструктуры Кокадойского сельского поселения (сгруппированные по видам объектов социальной инфраструктуры) с указанием наименования, местоположения, технико-экономических параметров (вид, назначение, мощность (пропускная способность), площадь, категория и др.), сроков реализации в плановом периоде (с разбивкой по годам), ответственных исполнителей.

Таблица 14. Перечень мероприятий (инвестиционных проектов) по проектированию, строительству и реконструкции объектов социальной инфраструктуры Кокадойского сельского поселения **в сфере образования**

№ п/п	Наименование мероприятия (инвестиционного проекта)	Местоположение	Технико- экономические параметры	Сроки реализации	Наименование Программы, в которую включено (планируется включить) мероприятие (инвестиционный проект)	Ответственный исполнитель
	2		3	4	5	
1	Строительство детского сада	с. Кокадой	Строительство детского сада для обеспечения нормативной обеспеченности в учреждениях дошкольного образования	2018- 2020 гг	Генеральный план Кокадойского сельского поселения 2012-2032 гг.	Администрация Итум-Калинский муниципальный район

Таблица 15. Перечень мероприятий (инвестиционных проектов) по проектированию, строительству и реконструкции объектов социальной инфраструктуры Кокадойского сельского поселения **в сфере здравоохранения**

№ п/п	Наименование мероприятия (инвестиционного проекта)	Местоположение	Технико- экономические параметры	Сроки реализации	Наименование Программы, в которую включено (планируется включить) мероприятие (инвестиционный проект)	Ответственный исполнитель
1	2		3		5	6
2	Строительство ФАПа	с.Кокадой	Строительство ФАПа с.Ведучи на 40 посещений	2018-2019 гг	План социально-экономического развития Итум-Калинского муниципального района на 2017 - 2019г.	администрация Итум-Калинский муниципальный район

Таблица 16. Перечень мероприятий (инвестиционных проектов) по проектированию, строительству и реконструкции объектов социальной инфраструктуры Кокадойского сельского поселения **в сфере культуры**

№ п/п	Наименование мероприятия (инвестиционного проекта)	Местоположение	Технико- экономические параметры	Сроки реализации	Наименование Программы, в которую включено (планируется включить) мероприятие (инвестиционный проект)	Ответственный исполнитель
1	2		3		5	6
2	Строительство музыкальной школы	с.Кокадой	Строительство музыкальной школы	2019-2020 гг		администрация Итум-Калинский муниципальный район

Таблица 17. Перечень мероприятий (инвестиционных проектов) по проектированию, строительству и реконструкции объектов социальной инфраструктуры Кокадойского сельского поселения в сфере **физической культуры и спорта**

№ п/п	Наименование мероприятия (инвестиционного проекта)	Местоположение	Технико- экономические параметры	Сроки реализации	Наименование Программы, в которую планируется включить мероприятие (инвестиционный проект)	Ответственный исполнитель
1	2		3		4	5
2	Строительство детской площадки с устройством оборудования на территории МБОУ ООШ "Кокадой"	с.Кокадой	Оборудование детской площадки	2020	Программа формирования комфортной городской среды на 2018-2022 гг.	Администрация Итум-Калинский муниципальный район

6. Оценка объемов и источников финансирования мероприятий (инвестиционных проектов) по проектированию, строительству и реконструкции объектов социальной инфраструктуры Кокадойского сельского поселения

Таблица 18. Объемы и источники финансирования инвестиционных проектов) по проектированию, строительству и реконструкции объектов социальной инфраструктуры Кокадойского сельского поселения **в области образования**

№ п/п	Наименование мероприятия (инвестиционного проекта)	Источник финансирования	Объем финансирования по годам, млн .руб						Всего, млн. руб
			2017	2018	2019	2020	2021	2022-2032	
1	2	3	4	5	6	7	8	9	10
1	Строительство детского сада в с. Кокадой	федеральный бюджет, республиканский бюджет			110,8				110,8

Таблица 19. Объемы и источники финансирования инвестиционных проектов) по проектированию, строительству и реконструкции объектов социальной инфраструктуры Кокадойского сельского поселения в **области здравоохранения**

№ п/п	Наименование мероприятия (	Источник финансирования	Объем финансирования по годам, млн .руб						Всего, млн. руб
			2017	2018	2019	2020	2021-2026	2026-2032	
1	2	3	4	5	6	7	8	9	10
1	Строительство ФАПа в с. Кокадой на 40 посещений	Федеральный бюджет, Республиканский бюджет		5,560					5,560

Таблица 20. Объемы и источники финансирования инвестиционных проектов) по проектированию, строительству и реконструкции объектов социальной инфраструктуры Кокадойского сельского поселения в **области культуры**

№ п/п	Наименование мероприятия (	Источник финансирования	Объем финансирования по годам, млн .руб						Всего, млн. руб
			2017	2018	2019	2020	2021-2026	2026-2032	
1	2	3	4	5	6	7	8	9	10
1	Строительство музыкальной школы	Федеральный бюджет, Республиканский бюджет		40,9					40,9

Таблица 21. Объемы и источники финансирования инвестиционных проектов) по проектированию, строительству и реконструкции объектов социальной инфраструктуры Кокадойского сельского поселения в области **физической культуры и массового спорта**

№ п/п	Наименование мероприятия (инвестиционного проекта)	Источник финансирования	Объем финансирования по годам, млн .руб						Всего, тыс. руб
			2017	2018	2019	2020	2021-2026	2026-2032	
1	2	3	4	5	6	7	8	9	10
1	Строительство детской площадки с устройством оборудования на территории МБОУ СОШ "Кокадой"	федеральный бюджет, республиканский бюджет		180					180

7. Целевые индикаторы программы, включающие технико-экономические, финансовые и социально-экономические показатели развития социальной инфраструктуры (устанавливаются по каждому мероприятию и по каждому виду объектов социальной инфраструктуры).

Таблица 22. Целевые индикаторы программы развития социальной инфраструктуры Итум-Калинского сельского поселения

№ п/п	Наименование целевого индикатора	Ед. измер	Значение целевого индикатора по годам						
			2017	2018	2019	2020	2021	2022-2025	2026-2030
1	2	3	4	5	6	7	8	9	10
1	Обеспечение нормативной населения потребности в учреждениях образования, в том числе:								
1.1	обеспечение нормативной потребности населения в дошкольных образовательных учреждениях	Мест /1000 человек	24	24	24	24	24	40	40
1,2	доля детей в возрасте от 1 до 6 лет, обеспеченных дошкольными учреждениями	%	60	60	60	60	60	100	100
1.3	обеспечение нормативной потребности населения в общеобразовательных учреждениях	Мест /1000человек	159	159	159	159	159	159	159
1,4	доля детей школьного возраста, обеспеченных ученическими местами для занятий в школе в одну смену	%	60	60	60	60	60	60	60
2	Обеспечение нормативной потребности населения в объектах здравоохранения, в том числе:								

2.1	обеспечение нормативной потребности населения в аптечных пунктах	Шт.	1	1	1	1	1	1	1
2.2	обеспечение нормативной потребности населения в койко-местах	Койко -день /1человек в год	0	0	0	0	0	0	0
2.3	вместимость стационаров	Койко-мест	0	0	0	0	0	0	0
3	Обеспечение нормативной потребности населения в объектах культуры, в том числе:								
3.1	обеспечение нормативной потребности населения в учреждениях клубного типа, в том числе:	Мест /1000 человек	184	184	184	184	184	184	184
3.2	обеспечение нормативной потребности населения в музеях	1шт /поселение	0	0	0	0	0	0	0
3.4	вместимость клубов	мест	40	40	40	40	40	40	40
3.5	вместимость библиотек	мест	40	40	40	40	40	40	40
4	Обеспечение нормативной потребности населения в объектах физической культуры и массового спорта								
4.1	обеспечение нормативной потребности населения в плоскостных сооружениях	га /1000 чел.	0	1	1	1	1	1	1
4.2	Обеспечение потребности в детских площадках	кол	1	1	1	1	2	2	2

8. Оценка эффективности мероприятий, включенных в программу, в том числе с точки зрения достижения расчетного уровня обеспеченности населения поселения, услугами в областях образования, культуры, здравоохранения, культуры, физической культуры и массового спорта.

При реализации Программы ожидаются следующие результаты:

- повышение качества, комфортности и уровня жизни населения Кокадойского сельского поселения;
- обеспеченность граждан жильём;
- нормативная доступность и обеспеченность объектами социальной инфраструктуры жителей поселения в сфере образования, здравоохранения, культуры, физической культуры и массового спорта;
- сохранение культурно-исторического наследия на территории поселения.

Оценка эффективности реализации Программы осуществляется по итогам ежегодного выполнения Программы ответственными исполнителями.

Целью и задачами оценки эффективности реализации Программы являются выявление соответствия выполнения программных мероприятий (инвестиционных проектов) по проектированию, строительству и реконструкции объектов социальной инфраструктуры установленным в Программе параметрам и нормативам градостроительного проектирования, своевременное выявление и корректировка отклонений от утвержденных целей и задач Программы.

Оценка эффективности реализации Программы проводится на основе анализа выполнения программных мероприятий и достижения значений целевых индикаторов Программы и определяется при достижении целевых индикаторов в соответствии с таблицей 22.

9. Предложения по совершенствованию нормативно-правового и информационного обеспечения развития социальной инфраструктуры, направленные на достижение целевых показателей программы.

Своевременное внесение изменений в нормативы градостроительного проектирования на основании постоянного мониторинга изменений регионального и федерального законодательства.

Информационное обеспечение Программы осуществляется путем проведения целевого блока мероприятий в средствах массовой информации.

Предусматриваются пресс-конференции, подготовка периодических публикаций в прессе о ходе реализации Программы, серии репортажей о проведении отдельных мероприятий Программы.

При необходимости финансового обеспечения реализации мероприятий, установленных Программой комплексного развития социальной инфраструктуры муниципального образования Кокадойского сельское поселение, необходимо принятие муниципальных правовых актов, регламентирующих порядок предоставления средств, необходимых для реализации программных мероприятий.

Целесообразно принятие муниципальных программ либо внесение изменений в существующие муниципальные программы, устанавливающие перечни мероприятий по проектированию, строительству, реконструкции объектов социальной инфраструктуры местного значения Кокадойского поселения.

В целях качественного выполнения данной программы, необходима финансовая поддержка всех уровней бюджетов и инвестиции, по совершенствованию нормативно-правового и информационного обеспечения деятельности в сфере проектирования, строительства, реконструкции объектов социальной инфраструктуры на 2018-2032 годы необходимо ежегодно по мере уточнения утверждения инвестиционных программ и объемов финансирования производить финансово-экономическое обоснование программы.

Приложение 9
Утверждено
Постановлением администрации
Итум-Калинского муниципального района
от 25. 12. 2017г. № 47

ПРОГРАММА

комплексного развития социальной инфраструктуры Моцкаройского сельского поселения Итум-Калинского муниципального района Чеченской Республики на 2018- 2032 годы

с.Итум-Кали
2017г.

Содержание

1. Паспорт Программы……...…3
2. Характеристика существующего состояния социальной инфраструктуры……..……...5
2.1 Описание социально-экономического состояния поселения.....…5
2.2. Технико-экономические параметры существующих объектов социальной инфраструктуры поселения.....…...13
3. Прогнозируемый спрос на услуги социальной инфраструктуры (в соответствии с прогнозом изменения численности и половозрастного состава населения) в областях, образования, культуры, здравоохранения, физической культуры и массового спорта, с учетом объема планируемого жилищного строительства в соответствии с выданными разрешениями на строительство и прогнозируемого выбытия из эксплуатации объектов социальной инфраструктуры……..……..…17
3.1 Направление демографической политики. Расчет перспективной численности населения.17
3.2 Обоснование предложений по развитию социальной сферы..... 17
3.3. Обоснование предложений по развитию образования..... 18
3.4. Обоснование предложений по развитию здравоохранения..... 19
3.5. Обоснование предложений по развитию культуры и искусства..... 20
3.6. Обоснование предложений по развитию физической культуры и массового спорта 21
4. Оценка нормативно-правовой базы, необходимой для функционирования и развития социальной инфраструктуры Моцкаройского сельского поселения..... 21
4.1. Система объектов образования..... 21
4.2. Система объектов культуры..... 22
4.3. Система объектов физической культуры и массового спорта 23
5. Перечень мероприятий (инвестиционных объектов) по проектированию, строительству и реконструкции объектов социальной инфраструктуры Моцкаройского сельского поселения (сгруппированные по видам объектов социальной инфраструктуры) с указанием наименования, местоположения, технико-экономических параметров (вид, назначение, мощность (пропускная способность), площадь, категория т др.), сроков реализации в плановом периоде (с разбивкой по годам), ответственный исполнитель 24
6. Оценка объемов и источников финансирования мероприятий (инвестиционных проектов) по проектированию, строительству и реконструкции объектов социальной инфраструктуры Моцкаройского сельского поселения……...…….....27
7. Целевые индикаторы программы, включение технико-экономические, финансовые и социально-экономические показатели развития социальной инфраструктуры (устанавливаются по каждому мероприятию и по каждому виду объектов социальной инфраструктуры) 29
8. Оценка эффективности мероприятий, включенных в программу, в том числе с точки зрения достижения расчетного уровня обеспеченности населения поселения, услугами в областях образования, культуры, здравоохранения, физической культуры и массового спорта……....32
9. Предложения по совершенствованию нормативно-правового и информационного обеспечения развития социальной инфраструктуры, направленные на достижение целевых показателей программы……...…….…33

Паспорт

программы комплексного развития социальной инфраструктуры Моцкаройского сельского поселения Итум-Калинского муниципального района Чеченской Республики на 2018-2032 годы

Наименование программы	Программа комплексного развития социальной инфраструктуры Моцкаройского сельского поселения Итум-Калинского муниципального района Чеченской Республики на 2018- 2032 годы (далее - Программа)
Основание для разработки Программы	Федеральный закон от 29 декабря 2014 г. N 456-ФЗ "О внесении изменений в Градостроительный кодекс Российской Федерации и отдельные законодательные акты Российской Федерации" Постановление Правительства РФ от 1 октября 2015 г. N 1050 "Об утверждении требований к программам комплексного развития социальной инфраструктуры поселений, городских округов" Генеральный план Моцкаройского сельского поселения Итум-Калинского муниципального района Чеченской Республики
Заказчик Программы	Администрация Итум-Калинского муниципального района Чеченской Республики
Разработчик Программы	Отдел строительства и архитектуры Администрации Итум-Калинского муниципального района
Цель Программы	- обеспечение развития социальной инфраструктуры Моцкаройского сельского поселения Итум-Калинского муниципального района Чеченской Республики и для закрепления населения, повышения уровня его жизни
Задачи Программы	- обеспечить безопасность, качество и эффективность использования населением объектов социальной инфраструктуры; - обеспечить доступность объектов социальной инфраструктуры; - обеспечить сбалансированное, перспективное развитие социальной инфраструктуры; - обеспечить достижение расчетного уровня обеспеченности населения услугами; - обеспечить эффективность функционирования действующей социальной инфраструктуры.

Важнейшие целевые показатели Программы	- повышение безопасности, качества и эффективности использования населением объектов социальной инфраструктуры; - обеспечение доступности объектов социальной инфраструктуры; - сбалансированное, перспективное развитие социальной инфраструктуры; - повышение расчетного уровня обеспеченности населения услугами; - повышение эффективности функционирования действующей социальной инфраструктуры.
Укрупненное описание запланированных мероприятий (инвестиционных проектов) по проектированию, строительству, реконструкции объектов социальной инфраструктуры	Сохранение сети учреждений социальной сферы, укрепление их материально- технической базы. Осуществление комплексного строительства объектов обслуживания с учетом нормативов по обеспечению населения объектами социального обслуживания.
Сроки и этапы реализации Программы	Срок реализации программы 2018-2032 годы, в 2 этапа: 1 этап – с 2018 по 2023 годы 2 этап – с 2024 по 2032 годы
Объемы и источники финансирования Программы	Прогнозный общий объем финансирования Программы на период 2018-2032 годов составляет 261,920 млн. руб. Источник финансирования - средства бюджетов всех уровней, инвестиции. Объемы финансирования определяются ежегодно.
Ожидаемые результаты реализации Программы	Обеспечение Моцкаройского сельского поселения объектами социальной инфраструктуры согласно расчета перспективной численности населения. Удовлетворение спроса на услуги социальной инфраструктуры. Получение дополнительных доходов в бюджет. Создание дополнительных рабочих мест.

2. Характеристика существующего состояния социальной инфраструктуры

2.1. Описание социально-экономического состояния поселения

Муниципальное образование «Моцкаройское сельское поселение» расположено в южной части Чеченской Республики. На севере Моцкаройское сельское поселение граничит с Ачхой-Мартановским и Усрус-Мартановским муниципальными районами, на востоке - с Республикой Ингушетия, на юге - с Итум-Калинским сельским поселением, на западе - с Баулойским сельским поселением.

Территория Моцкаройского сельского поселения Итум-Калинского муниципального района вытянута в широтном направлении, расположена в горной зоне.



Климат Моцкаройского сельского поселения формируется в результате сложных взаимодействий. Северный склон Кавказского хребта служит клима-тической границей между умеренно-теплым климатом Северного Кавказа и субтропическим климатом Закавказья. Влияние климата наиболее отчетливо проявляется в южной горной части. Если на равнинах, где воздушные массы перемещаются свободно, устанавливаются более или менее однородные климатические условия, то в предгорьях и горах даже на небольших площадях наблюдаются резкие климатические контрасты.

Территория Моцкаройского сельского поселения Итум-Калинского муниципального района относится к следующим типам климата:

- умеренно-континентальный, теплый и сухой;
- умеренно-континентальный, прохладный и влажный;
- высокогорный.

Термический режим характеризуется большим разнообразием. В распределении температур здесь играют: высота над уровнем моря, характер подстилающей поверхности, солнечная радиация, циркуляция атмосферы и особенности рельефа.

На предгорной и горной части Моцкаройского сельского поселения заметно понижение температуры, связанное с увеличением высоты. При движении с севера на юг с увеличением высоты понижается температура, уменьшается ее амплитуда. Среднегодовой градиент температуры составляет 0,50 С на 100 м, при этом, зимой он опускается до 0,30С, а летом повышается до 0,60 С на каждые 100 м высоты. Большое значение также имеет положение места на склоне или в замкнутой котловине, находящееся на одинаковой высоте. В котловине летом температура выше благодаря большей поверхности нагревания, а зимой, ниже, вследствие застоя в ней холодного воздуха. В горах при безветренной погоде иногда наблюдается и обратное явление – инверсия температуры. Возникает она, когда холодный, тяжелый воздух скатывается со склонов в глубокие долины и котловины.

Площадь Моцкаройского сельского поселения составляет 11 000 га.

Центром Моцкаройского сельского поселения является село Моцкарой.

Территория обладает богатыми запасами леса, что позволяет развивать лесной и лесоперерабатывающие комплексы, а также отрасли, связанные с использованием древесины.

Ведущие отрасли экономики – сельскохозяйственное производство. На территории сельского поселения создан благоприятный климат для деятельности малого предпринимательства, основными видами деятельности которого являются сельское хозяйство.

На территории транспортная система представлена только автомобильным транспортом. Сеть автомобильных дорог по конфигурации, параметрам отдельных участков, качеству и состоянию соответствует потребностям хозяйственно-экономического использования, транспортного обслуживания населения. На протяжении последних лет наблюдается тенденция к увеличению числа автомобилей на территории Моцкаройского сельского поселения. Основной прирост этого показателя осуществляется за счёт увеличения числа легковых автомобилей, находящихся в собственности граждан. Ближайшая железнодорожная станция, расстояние до которой от села Моцкарой составляет более 85 км, находится в г. Грозном.

Территория сельского поселения электрифицирована частично.

Централизованная система канализации в сельском поселении отсутствует.

На территории Моцкаройского сельского поселения расположено 5 сел.

Население Моцкаройского сельского поселения на 01.01.2017 года составляет – 440 человек.

№ п/п	Наименование населенных пунктов	Количество постоянных жителей
1.	с.Моцкаро ;	56
2.	с.Верхний Бара ;	4
3	с.Кенахо;	0
4	с.Эрстахо;	20
5	с.Шюнда;	9

Объем жилищного фонда Моцкаройского поселения составляет 0,4 тыс. кв. м, Износ жилищного фонда составляет 70 %.

В Моцкаройском сельском поселении отсутствуют все централизованные виды коммунальной инфраструктуры: централизованными водопроводом - 0 %, канализацией - 0 %, отоплением - 0 % и горячим водоснабжением - 0 %; ваннами - 0 %, газом - 0 % общей площади жилья, недостаточность и сильная изношенность объектов социальной инфраструктуры. Учитывая прогнозируемое сохранение численности населения, а также необходимость переселения из ветхого и аварийного жилья время капитальных ремонтов, реконструкций и полной перестройки ветхих жилых зданий, можно сделать вывод, что существует необходимость в муниципальном жилищном строительстве и улучшение показателей по степени благоустройства жилья.

Для муниципального жилищного строительства выделены территории в зоне жилой застройки. Выделенных территорий достаточно для жилищного строительства, кроме того, имеется резерв незастроенных территорий в сформированных границах населенных пунктов.

Планируемые показатели могут быть достигнуты в основном за счет строительства индивидуальных жилых домов.

Для эффективного использования территории рекомендуется разработать проект планировки и проект межевания территории.

Градостроительная деятельность в границах муниципального образования Моцкаройского сельское поселение осуществляется в соответствии с генеральным планом до 2032 года (расчетный срок) с выделением первой очереди – 2018 г., документацией по планировке территории Моцкаройского сельского поселения.

При подготовке документации по планировке территории одним из основных условий является ее соответствие с утвержденным нормативом градостроительного проектирования. В обязательном порядке в границах проектирования осуществляется расчет необходимого количества объектов социальной инфраструктуры для обеспечения нормативной потребности в объектах социальной инфраструктуры и предполагаемое размещение данных объектов в зависимости от нормативного радиуса доступности.

В целом, обеспеченность объектами социальной инфраструктуры в области общего образования - достаточная.

Нормативы обеспеченности объектами образования принимаются в соответствии с таблицей 3.

Таблица 3 . Обеспеченность объектами образования на территории Моцкаройского сельского поселения

№ п/п	Наименование показателя	Значение нормативного показателя (мест на 1 тыс. чел)	Фактическое значение показателя по состоянию на 01.01.2017, (мест на 1 тыс. чел)	Минимальный размер земельного участка, кв м на 1 место	Фактический размер земельного участка кв.м на 1 место
1	2	3	4	5	6
1	Дошкольные образовательные организации	40	24	40 (До 100 мест)	60
2	Обще образовательные организации	120	100	При вместимости общеобразовательно й школы 40 - 400 учащихся - 50 кв.м на 1 учащегося Размеры земельных участков увеличены на 30 % – в сельских поселениях, если для организации учебно-опытной работы не предусмотрены специальные участки	73

В сельской местности размещение общеобразовательных учреждений должно соответствовать нижеследующим требованиям: [1.3.].

Таблица 4. Нормативы пешеходной и транспортной доступности общеобразовательных учреждений

Ступень обучения	Радиус пешеходной доступности не более, км	Радиус транспортной доступности (в одну сторону) не более, мин
1	2	3
I	2	15
II-III	4	30

Предельный радиус обслуживания обучающихся II-III ступеней не должен превышать 15 км.

Ступени обучения:

I ступень - начальное общее образование (нормативный срок освоения 3-4 года);

II ступень - основное общее образование (нормативный срок освоения 5 лет);

III ступень - среднее (полное) общее образование (нормативный срок освоения 2-3 года).

Транспортному обслуживанию подлежат учащиеся сельских общеобразовательных учреждений, проживающие на расстоянии свыше 1 км от учреждения. Подвоз учащихся осуществляется на транспорте, предназначенном для перевозки детей.

Нормативы обеспеченности объектами культуры принимаются согласно [1.7.7] в соответствии с таблицей 5.

Для обеспечения доступности к услугам учреждений культуры в сельском поселении рекомендуется предусмотреть регулярное транспортное сообщение с интервалом движения не более 1 часа из населенных пунктов, не имеющих стационарных учреждений культуры – в те населенные пункты, в которых действуют муниципальные учреждения культуры.

Для обеспечения доступности услуг организаций культуры для жителей населенных пунктов не имеющих стационарных учреждений культуры, рекомендуется предусмотреть обслуживание передвижным многофункциональным культурным центром – 1 транспортная единица на муниципальный район (исходя из требований законодательства о формировании границ муниципального района с учетом транспортной доступности в течении одного дня).

Организационная структура библиотечного обслуживания сельских населенных пунктов должна предусматривать в административном центре сельского поселения общедоступную библиотеку с детским отделением, либо, при условии передачи полномочий по библиотечному обслуживанию на уровень муниципального района, филиал районной библиотеки с детским отделением [1.7.7.3].

Согласно [1.7.7.3, стр. 39] норматив обеспеченности библиотеками следующий: «Сельские массовые библиотеки при численности обслуживаемого населения: более 1 и до 2 тыс. населения – 6 – 7,5 тыс. ед. хранения на 1 тыс. чел.; более 2 и до 5 тыс. населения – 5 – 6 тыс. ед. хранения на 1 тыс. чел.»

С 01.01.2015 согласно ФЗ РФ от 06.10.2003 N 131-ФЗ «Об общих принципах организации местного самоуправления в Российской Федерации» организация библиотечного обслуживания населения сельских поселений перешла в ведение муниципальных районов. В связи с этим, при разработке градостроительной документации планирование размещения библиотек для сельских поселений осуществляется на уровне СТП муниципального района.

Для учреждений культуры типа музей допускается иметь 1 объект на сельское поселение [1.7.7.2, стр.39]

Для учреждений культуры клубного типа норматив обеспеченности: 150 мест на 1 тыс. чел. для сельского поселения с численностью населения от 1 до 2 тыс. чел.; 100 мест на 1 тыс. чел. для сельского поселения с численностью населения от 2 до 5 тыс. чел.

Таблица 5. Обеспеченность объектами культуры на территории Моцкаройского сельского поселения

№ п/п	Наименование показателя	Значение показателя	Фактическое значение показателя по состоянию на 01.09.2017
1	2	3	4
2	Норматив обеспеченности библиотеками, тыс. единиц хранения на тыс. чел.	6	12,3
3	Норматив обеспеченности библиотек для населенных пунктов, являющихся административными центрами сельских поселений (общедоступных библиотек с детским отделением) Минимальных единиц на один населенный пункт	1	1
4	Норматив обеспеченности библиотек для населенных пунктов, сельских поселений с числом жителей от 500 чел. (филиалов общедоступных библиотек сельского поселения)	0	0
5	Норматив обеспеченности библиотек для населенных пунктов, сельских поселений с числом жителей до 500 чел. * (пунктов книговыдачи)	3	0
6	Норматив обеспеченности музеями	1 на поселение	1
7	Норматив обеспеченности клубами	150	-

Дополнительного строительства объектов культуры для нормативной обеспеченности населения поселения не требуется.

Физкультурно-спортивные сооружения сети общего пользования следует, как правило, объединять со спортивными объектами образовательных школ и других учебных заведений, учреждений отдыха и культуры с возможным сокращением территории.

Физкультурно-спортивные сооружения сети общего пользования следует, как правило, объединять со спортивными объектами образовательных школ и других учебных заведений, учреждений отдыха и культуры с возможным сокращением территории Площадь сооружений рекомендуется исходя из норматива 350 кв.м. на 1 тыс. чел

Обеспеченность спортивным залом и бассейном для поселения численностью населения от 1 тысяч человек рекомендуется 75 кв. м на тысячу человек для спортивного зала и 100 м^2 для бассейна.

Таблица 6. Обеспеченность объектами физической культуры и спорта на территории Моцкаройском сельского поселения

№ п/п	Наименование показателя	Значение показателя (площадь спортивных площадок и (или) мест на 1 тыс. чел.)	Минимальный размер земельного участка	Фактическое значение показателя по состоянию на 01.01.2017
1	2	3	4	5
1	Плоскостные спортивные сооружения, кв. м площади на тыс. чел.	350 кв.м.	350 кв.м.	0
2	Спортивные залы, кв. м площади пола на тыс. чел.	75 кв.м.	75 кв.м	0

На территории Моцкаройского сельском поселении нет спортивных залов.

2.2. Технико-экономические параметры существующих объектов социальной инфраструктуры поселения

Система социального обслуживания муниципального образования Моцкаройском сельском поселении формируется с учетом следующих факторов: сложившихся коммуникационных связей, экономического и социально-культурного потенциала, особенностей системы расселения по территории, уровня развития транспортной сети, - и представлена следующими объектами.

Образование и воспитание

Образовательная система – совокупность образовательных учреждений, призванных удовлетворить запросы жителей в образовательных услугах и качественном образовании. На сегодняшний день система образования в Моцкаройском сельском поселении отсутствует.

Здравоохранение и социальное обеспечение

По состоянию на 01.01.2017 г. на территории Моцкаройского сельского поселения отсутствует ФАП (фельдшерско-акушерский пункт). Система здравоохранения представлена районной Итум-Калинской участковой больницей.

На территории Моцкаройского сельского поселения отсутствуют аптечные пункты. Согласно [1.7.6.1] «Построение сети аптек, аптечных пунктов, аптечных киосков в сельской местности в первую очередь должно быть увязано с размещением поликлиник, амбулаторий, центральных районных и участковых больниц, фельдшерско-акушерских пунктов, а также с местами наибольшего скопления людей. В населенных пунктах, имеющих фельдшерско-акушерские пункты, следует открывать аптечные пункты при

фельдшерско-акушерских пунктах».

На территории поселения в соответствие с указанными требованиями рекомендуется организовать дополнительно 1 аптечный пункт.

Таблица 8. Спортивные сооружения

На территории Моцкаройского сельского поселения нет спортивных сооружений. На территории районного центра расположен спортивный зал при ДЮСШ Итум-Калинского муниципального района, местные жители пользуются данным спортивным залом..

Всестороннее развитие человеческого потенциала предусматривает активную пропаганду и формирование здорового образа жизни. Целью муниципальной политики в этой сфере будет являться вовлечение населения в систематические занятия физической культурой, спортом и туризмом. Реализация этой цели потребует развития неформального взаимодействия органов местного самоуправления поселения с общественными организациями и спонсорами в части привлечения внебюджетных финансовых ресурсов. Необходимы разработка и реализация новых подходов для расширения возможностей граждан для занятия спортом и туризмом, независимо от уровня их доходов.

Спортивные сооружения оснащены борцовскими коврами, теннисным столом, штангами, мелким спортивным инвентарем. В то же время наблюдается нехватка спортивного инвентаря.

Развитие физической культуры и спорта невозможно без наличия соответствующей материально-технической базы и основной ее составляющей – физкультурно-спортивных сооружений, отвечающих требованиям и нормативам, обеспечивающих потребность всех слоев населения в различных видах физкультурно-оздоровительных и спортивных занятий.

Учреждения культуры

Сфера культуры наряду с образованием и здравоохранением, является одной из важных составляющих социальной инфраструктуры. Ее состояние - один из ярких показателей качества жизни населения. На сегодняшний день сеть объектов культуры на территории Моцкаройского сельского поселения отсутствует.

Социальное обслуживание.

В настоящее время на территории поселения работают работники МКЦСОН №5 на дому граждан пожилого возраста и инвалидов.

3. Прогнозируемый спрос на услуги социальной инфраструктуры (в соответствии с прогнозом изменения численности и половозрастного состава населения) в областях, образования, культуры, здравоохранения, культуры, физической культуры и массового спорта, с учетом объема планируемого жилищного строительства в соответствии с выданными разрешениями на строительство и прогнозируемого выбытия из эксплуатации объектов социальной инфраструктуры.

3.1 Направление демографической политики. Расчет перспективной численности населения.

В настоящее время на территории Моцкаройского сельского поселения сохраняется численность населения на уровне 80-89 человек.

Улучшение демографической ситуации является стратегической целью, решение которой имеет кардинальное значение для перспектив социально-экономического развития поселения.

В качестве мер, направленных на повышение рождаемости, снижение смертности и общее улучшение демографической обстановки, относятся:

- поощрение более высокой рождаемости через экономические, социальные воздействия;
- применение мер адаптации в условиях сокращения и старения населения, а именно принятие мер по созданию условий для продления трудовой деятельности и благополучной жизни пожилых людей, так как сохранение населения – одна из форм демографического роста;
- рост обеспеченности гарантированным жильем семей с детьми;
- совершенствование медицинского обслуживания матери и ребенка.

Данные по численности населения за последние годы в Моцкаройском сельском поселении представлены в таблице 13.

Таблица 13

Динамика численности населения Моцкаройском сельского поселения

Показатель	2014	2015	2016	2017	2018	2019	2020	2002-2025	2026-2030	2031-2032
численность, чел.	65	67	69	89	120	150	180	200	250	300

Трудовые ресурсы, всего - 42 чел.;

- занятое трудоспособное население - 26 чел.;
- незанятое трудоспособное население – 16 чел.;
- 1/3 трудоспособного населения работает в разных городах и районах Чеченской Республики.

Выявлены следующие неблагоприятные тенденции: недостаточно высококвалифицированные кадры; отток молодых кадров в районы с более высоким уровнем оплаты.

Основным источником дохода большинства населения сельского поселения является личное подсобное хозяйство.

В рамках социального развития предполагается проведение программных мероприятий на федеральном и региональном уровнях по развитию личных подсобных хозяйств в поселении.

Потенциал сохранения и роста численности населения Моцкаройского сельского

поселения имеется, при условии улучшения качества жизни, улучшении условий труда, совершенствования системы здравоохранения, образования, социальной политики, привлечения инвестиций в экономику, увеличении рабочих мест развитие сельского хозяйства, при развитии самозанятости на условиях ЛПХ, фермерских хозяйств, улучшения жилищных условий и функционирования систем коммунальной инфраструктуры.

Населённые пункты Моцкаройского сельского поселения расположены на расстоянии 20-22 км от - центра Итум-Калинского муниципального района.

3.2 Обоснование предложений по развитию социальной сферы.

Инвестиционная привлекательность территории Моцкаройского сельского поселения находится на низком уровне в связи с отсутствием крупных производств, полезных ископаемых, слабо развитой социальной, коммунальной инфраструктурой.

Основными направлениями экономического развития поселения является сельское хозяйство на базе существующих сельхозпредприятий и рекреационная деятельность, обусловленная хорошими природными ресурсами поселения.

Рекреационные ресурсы в рекреационном хозяйстве выступают как условия рекреационной деятельности. Для того чтобы природные условия стали природными ресурсами, необходимы затраты общественного труда на их изучение, оценку и подготовку и доведение их до степени технологичности, необходимой для прямого использования в рекреационном хозяйстве.

Ресурсная база туризма основана на туристско - рекреационных ресурсах: совокупности природных и искусственно созданных объектов для развития туристического, оздоровительного бизнеса. Туристско-рекреационные ресурсы условно подразделяются на две группы: природные и инфраструктурные. Динамичное развитие туристского бизнеса требует наличия обеих групп. Даже при высоких аттрактивных свойствах природных ресурсов (без наличия коммуникаций, средств связи, памятников культуры, искусства и др.) туристский бизнес для широкого круга потребителей невозможен. При этом, несмотря на свою социально-гуманную роль, туризм видоизменяет экологию. Снижение ущерба от воздействия индустрии туризма на экологию регулируется на государственном и международном уровнях за счет: экологического просвещения, ограничения туристско-рекреационной нагрузки на природные ресурсы, налогового регулирования.

Важнейшими характеристиками рекреационных ресурсов являются следующие:

- объем запасов (дебет минеральных вод; площадь рекреационных территорий; экскурсионный потенциал (в часах) туристских центров), необходимый для определения потенциальной емкости территориально-рекреационных комплексов, уровня освоенности, оптимизация нагрузок;
- площадь распространения ресурсов (размеры водоносных горизонтов, пляжей; лесистость, обводненность территории; границы устойчивого снежного покрова), позволяющая определить потенциальные рекреационные угодья, установить округа санитарной охраны;
- период возможной эксплуатации (продолжительность благоприятного климатического периода, купального сезона, залегание устойчивого снежного покрова), определяющий сезонность туризма, ритмичность туристских потоков;
- территориальная неподвижность большинства видов ресурсов, обуславливающая тяготение рекреационной инфраструктуры и потоков к местам их концентрации;
- сравнительно низкая капиталоемкость и невысокая стоимость

эксплуатационных затрат, что позволяет достаточно быстро создавать инфраструктуру и получать социальный и экономический эффекты, а также самодеятельно использовать отдельные виды ресурсов;

- возможность многократного использования при соблюдении норм рационального природопользования и проведении необходимых мероприятий по рекультивации и благоустройству.

На территории поселения частично имеются перечисленные рекреационные условия и работа в направлении создания рекреационных ресурсов, в том числе улучшение социальной инфраструктуры, развитие туристических и паломнических маршрутов может способствовать увеличению инвестиционной привлекательности и экономическому росту.

Предложения по развитию социальной сферы включают мероприятия по строительству, расширению, реконструкции объектов социальной инфраструктуры.. Необходимость указанных мероприятий определяется на основании показателей обеспеченности населения объектами здравоохранения, общего и дошкольного образования, массового спорта и физической культуры.

В Программе оценивается уровень обеспеченности населения объектами социальной сферы.

Для определения необходимости проведения текущего или капитального ремонта учреждение либо ответственное лицо должно осуществлять контроль за техническим состоянием зданий и проводить для этого систематические осмотры. В Программе оценивается необходимость проведения капитальных ремонтов объектов, находящихся в собственности органов местного самоуправления Моцкаройского сельского поселения. Мероприятия по остальным объектам представлены в рамках имеющейся информации.

3.3. Обоснование предложений по развитию образования

Дошкольное образование.

Как указано выше, уровень обеспеченности детей (от 1 до 6 лет) дошкольными учреждениями в сельских поселениях должен составлять не более 100 мест на тысячу жителей. Согласно генеральному плану в качестве нормативного принят показатель обеспеченности дошкольными учреждениями 40 мест на 1000 жителей. Для общеобразовательных учреждений – 165 мест на 1000 жителей.

Для достижения данного уровня обеспеченности в Моцкаройском сельском поселении необходимо иметь в дошкольных учреждениях 60 мест - на первую очередь и 45 мест - на расчетный срок; в общеобразовательных учреждениях 203 мест - на первую очередь и 185 мест - на расчетный срок.

Как указывалось выше, норматив обеспеченности для общеобразовательными учреждениями в настоящее время составляет 100 мест /1000 человек.

Общее образование

При расчетном нормативе 120 мест на 1000 жителей, обеспеченность местами в общеобразовательных учреждениях Моцкаройского сельского поселения составляет 60 мест на 1000 жителей. Требуемое количество мест в общеобразовательных учреждениях -150, фактическое количество мест - 60, посещает школу на момент разработки программы -0 человек.

Кроме этого, предложения по развитию образования предусматривают:

- совершенствование образовательного процесса в муниципальных учреждениях образования;